



ALPES ISÈRE TOUR



28 mai
> 01 juin
2025

Guide Technique



ÉVÈNEMENT DU CALENDRIER
INTERNATIONAL



@alpesiseretour



alpesiseretour



@AlpesIsereTour

www.alpes-isere-tour.com



Michel BAUP

Président du COTNI

Rédiger son édito est normalement, pour le Président d'une organisation, le moment de rassurer tous les lecteurs sur la situation de ses évènements.

Il m'est difficile de ne pas évoquer les soucis rencontrés en début d'année par nos amis et voisins organisateurs de l'Etoile de Bessèges. Nous connaissons l'implication de cette équipe de bénévoles qui depuis plus de 50 ans s'échine contre vents et marées (et réformes !), à mettre sur pied une épreuve par étapes pour permettre aux coureurs professionnels de s'exprimer en début de saison.

Victimes cette année d'une série d'incivilités de la part d'automobilistes, ce qui peut arriver à n'importe quel organisateur européen, ils ont été montrés du doigt pour une sécurité insuffisante. Pire, ils ont été lâchement abandonnés par des équipes qui ne respectent même plus les organisateurs historiques. Quid de la solidarité du monde du vélo dans ces moments-là ? Un comportement qui confirme que notre sport n'échappe pas à la tendance déshumanisée de notre société.

Il va être temps de rebattre les cartes si l'on veut conserver un calendrier européen significatif. Mais ne nous leurrons pas, tout sera décidé sans l'avis des intéressés et débouchera sur de nouvelles contraintes impossibles à mettre en place pour la majorité des organisateurs.

Revenons à notre association le COTNI et à propos de sécurité justement, nous ne pouvons oublier de parler de notre ami Thierry Vanel, responsable des signaleurs qui se bat pour une longue et délicate convalescence pour retrouver sa mobilité, suite à un grave accident. Nos pensées l'accompagnent chaque jour et nous lui souhaitons le meilleur pour les semaines à venir.

Abordons l'année 2025 du COTNI, qui sera dense en activité pour notre association :

- L'Alpes Isère Tour, du 28 mai au 1er juin
- La Classique des Alpes Juniors, le 7 juin
- L'Alpes Grésivaudan Classic, le 8 juin
- La cyclosportive Défi des Vals, le 8 août
- Les Championnats de France de l'Avenir, du 6 au 10 août

De quoi faire peur, mais ce serait sans compter nos dévoués et efficaces bénévoles sans qui aucune de ces épreuves ne serait possible. Encadrés par un comité directeur de plus en plus expérimenté, ils sont tous prêts à donner le meilleur d'eux-mêmes. Rassurés par le travail incroyable d'Anna-Gaëlle Coly, notre cheffe de projet et de Timothée Touchet notre étudiant alternant, nous ne pouvons que réussir.

Bien entendu, la fidélité de nos partenaires institutionnels et privés nous aide à envisager ce lourd challenge avec sérénité. Qu'ils soient remerciés de leur engagement.

Il faudra toutefois rester très vigilant à nos objectifs et notamment maintenir un résultat financier équilibré tout en présentant des épreuves qualitatives. C'est notre credo et nous travaillons jour après jour pour qu'il en soit ainsi, soyez en certain ! Merci de votre aide à tous !!!



Michel BAUP, président du COTNI

Jean-Pierre **BARBIER**

Président du Conseil Départemental de l'Isère



L'Alpes Isère Tour revient en force en 2025 pour notre plus grand plaisir du 28 mai au 1er juin.

Cette 34ème édition traduit un choix très fort des organisateurs, à savoir affirmer l'ancrage isérois d'Alpes Isère Tour, en allant au-delà de son territoire berceau qu'est le Nord-Isère pour s'attaquer à nos massifs alpins. Cette année, les compétiteurs achèveront leur périple en Matheysine, là où circule l'emblématique Petit Train de La Mure !

Quelle fierté d'accueillir cette épreuve cycliste devenue une référence dans le calendrier national et international ! Nombre de futurs champions s'y sont révélés, ce qui explique que ce rendez-vous est attendu chaque année avec impatience par les passionnés de cyclisme et plus largement aussi de sport.

Si cet événement est un succès, c'est grâce au travail considérable de Michel Baup et ses équipes mais aussi à l'implication forte de nombreux partenaires et des centaines d'indispensables bénévoles. Parce que le vélo offre un spectacle à part entière, en mettant tous ceux qui le souhaitent aux premières loges le long de nos routes, le Département est fier de soutenir l'Alpes Isère Tour.

Bien-sûr, je n'oublie pas les autres événements comme le Critérium du Dauphiné ou encore la Classique des Alpes Junior et l'Alpes Grésivaudan Classic, qui démontrent encore une fois combien l'Isère est un formidable terrain de jeu pour nos compétiteurs.

Tous ces événements, au-delà de la performance, expriment l'ADN du Département : encourager le dépassement de soi, aller au plus près des Isérois et affirmer que l'Isère sait recevoir. Autant d'atouts qui n'ont pas échappé aux organisateurs d'autres grandes compétitions, à l'instar du Tour de France qui reviendra en Isère avec une étape à Vif le 24 juillet !

L'Alpes Isère Tour rassemble une fois de plus autour d'une discipline fédératrice, populaire, et plus largement autour des valeurs du sport.

Vive le cyclisme en Isère !



Fabrice PANNEKOUCKE

Président de la région Auvergne-Rhône-Alpes



La Région
Auvergne-Rhône-Alpes



Auvergne-Rhône-Alpes est une terre d'excellence pour le cyclisme. Chaque année, notre région vibre au rythme d'événements prestigieux qui participent pleinement à son rayonnement, et l'Alpes Isère Tour en est un exemple emblématique.

Depuis plus de trente ans, cette épreuve s'est imposée comme un rendez-vous incontournable, intégrée à l'UCI Europe Tour en 2005 et attirant des équipes professionnelles de renommée mondiale.

Mais l'Alpes Isère Tour a su garder son esprit d'origine, en offrant aux meilleurs coureurs amateurs français l'opportunité de se mesurer à l'élite internationale. Pendant cinq jours, cet événement exceptionnel offre aux passionnés de cyclisme un spectacle grandiose, avec un final au cœur des massifs isérois.

Le cyclisme incarne des valeurs puissantes de travail, de persévérance et de dépassement de soi, que nous portons avec fierté depuis 2016 avec Laurent Wauquiez. En soutenant l'Alpes Isère Tour, notamment à travers notre partenariat avec le maillot blanc des jeunes, nous témoignons de notre engagement à encourager ces valeurs et à promouvoir l'émergence de nouveaux talents qui portent haut les couleurs de l'avenir.

Je souhaite à tous les coureurs une excellente 34e édition !



Infos Streaming



**Retransmission en direct
des 60 derniers kilomètres de chaque étape**
commentés par Nicolas CAILLE, Jean-Claude NOYER et Lilian COUILLEZ.



Facebook
@alpesiseretour



Youtube 1.Sport
@1pointsport



www.telegrenoble.net
TNT : Canal 38 **ORANGE** : 30
& 348 **SFR** : 477 **FREE** : 30 &
903 **BBOX** : 30 & 316



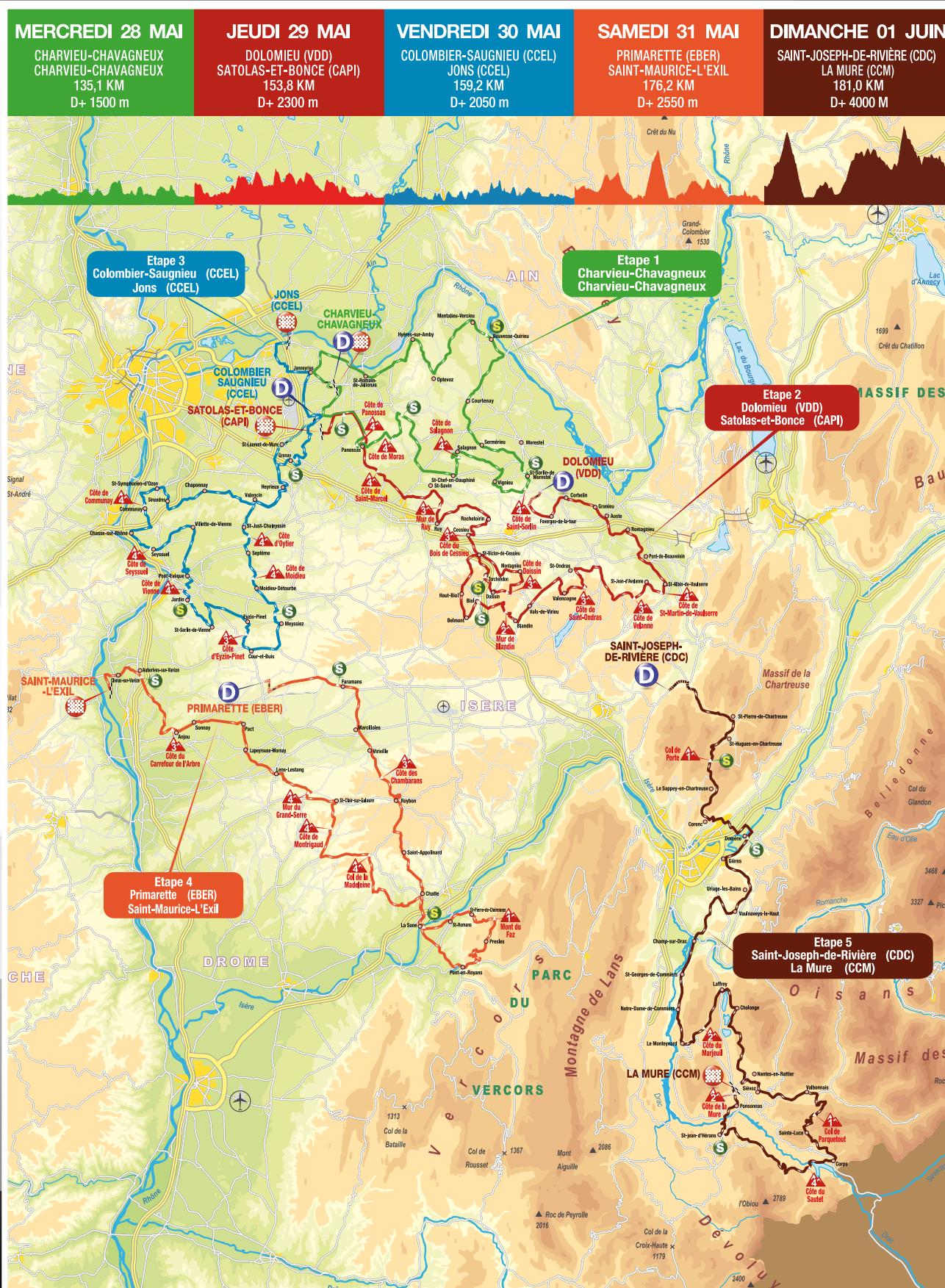
Direct Vélo
www.directvelo.com



Vélo+ TV
veloplustv.com

Le parcours


Le parcours - 805,3 km - 12 400 m de dénivelé +




PARTENAIRE TITRES



LES FEDERATIONS



LES COLLECTIVITES



LES LEADERS



Les partenaires

LES PILIERS

LES MEDIAS

LES PARRAINS

LES ASSOCIES

Les permanences & l'accueil

5 rue Condorcet,
38090 Villefontaine

10h30 - 11h15

08h45 - 09h30

09h00 - 09h45

08h00 - 08h45

07h45 - 08h30

MERCREDI 28

JEUDI 29

VENREDI 30

SAMEDI 31

DIMANCHE 01

A 43

SORTIE 6 VILLEFONTAINE

AMPHI ISFO
Commissaire / Équipes
Réunions directeurs sportifs

PERMANENCE ORGANISATION

AMPHI CCI
Réunion pilotes
Réunion Sécurité Itinéraire

P

Rue Antoine Condorcet

Rue Condorce

Canal d'Allait

Steve Biko

Mercure
HOTELS
LYON-EST VILLEFONTAINE
★★★★





Mercredi 28 mai 2025

CHARVIEU-CHAVAGNEUX CHARVIEU-CHAVAGNEUX 135,1 km

- 09h15-11h15 Confirmation des partants (amphi ISFO)
- 11h30 Réunion UCI Directeurs sportifs (amphi ISFO)
- 10h00-10h30 Réunion sécurité UCI, pilotes voitures et motos (amphi CCI)
- 10h30-11h00 Réunion sécurité itinéraire (amphi CCI)
- 10h30-11h15 Accueil des invités à la CCI Nord-Isère, Villefontaine
- 10h30-11h15 Accueil des médias à la CCI Nord-Isère, Villefontaine
- 12h00 Ouverture du village VIP à Charvieu-Chavagneux
- 13h00-13h50 Présentation des équipes
- 14h00** **Départ de la 1ère étape à Charvieu-Chavagneux**
- 15h15 Accueil invités au camion VIP et début du streaming
- 16h45** **Arrivée de la 1ère étape à Charvieu-Chavagneux**
- 16h45 Ouverture village VIP arrivée
- 17h00 Cérémonie Protocolaire

Jeudi 29 mai 2025

DOLOMIEU, VALS DU DAUPHINÉ SATOLAS & BONCE CAPI 153,8 km

- 08h45-09h30 Accueil des invités à la CCI Nord-Isère, Villefontaine
- 08h45-09h30 Accueil des médias à la CCI Nord-Isère, Villefontaine
- 10h30 Ouverture du village VIP à Dolomieu, Vals du Dauphiné
- 11h00-11h50 Présentation des équipes
- 12h00** **Départ de la 2ème étape à Dolomieu - Vals du Dauphiné**
- 14h00 Accueil invités au camion VIP et début du streaming à Satolas et Bonce
- 15h30** **Arrivée de la 2ème étape à Satolas et Bonce - Communauté d'Agglomération Porte de l'Isère**
- 15h30 Ouverture village VIP arrivée
- 15h45 Cérémonie Protocolaire

//10

Vendredi 30 mai 2025

COLOMBIER SAUGNIEU - JONS CC DE L'EST LYONNAIS 159,2 km

- 09h00-09h45 Accueil des invités à la CCI Nord-Isère, Villefontaine
- 09h00-09h45 Accueil des médias à la CCI Nord-Isère, Villefontaine
- 10h30 Ouverture du village VIP à Colombier Saugnieu
- 11h00-11h50 Présentation des équipes
- 12h00** **Départ de la 3ème étape à Colombier Saugnieu**
- 14h15 Accueil invités au camion VIP et début du streaming à Jons
- 15h45** **Arrivée de la 3ème étape à Jons - Communauté de Communes de l'Est Lyonnais**
- 15h45 Ouverture village VIP arrivée
- 16h00 Cérémonie Protocolaire

Samedi 31 mai 2025

PRIMARETTE, ENTRE BIÈVRE ET RHÔNE SAINT MAURICE L'EXIL, 176,2 km

- 08h00-08h45 Accueil des Invités à la CCI Nord-Isère de Villefontaine
- 08h00-08h45 Accueil des médias à la CCI Nord-Isère, Villefontaine
- 10h00 Ouverture du village VIP à Primarette
- 10h30-11h20 Présentation des équipes
- 11h30** **Départ de la 4ème étape à Primarette - Communauté de Communes Entre Bièvre et Rhône**
- 14h15 Accueil invités au camion VIP et début du streaming à Saint Maurice l'Exil
- 15h45** **Arrivée de la 4ème étape Saint Maurice l'Exil**
- 15h45 Ouverture village VIP arrivée
- 16h00 Cérémonie Protocolaire


Dimanche 1er juin 2025

SAINT JOSEPH DE RIVIÈRE, CŒUR DE CHARTREUSE LA MURE, COMMUNAUTÉ DE COMMUNES DE LA MATHEYSINE 181,0 km


- 07h45-08h30 Accueil des Invités à la CCI Nord-Isère de Villefontaine
- 07h45-08h30 Accueil des médias à la CCI Nord-Isère, Villefontaine
- 10h00 Ouverture du village VIP à Saint-Joseph de Rivière
- 10h30-11h20 Présentation des équipes
- 11h30** **Départ de la 5ème étape à Saint-Joseph de Rivière, Communauté de Communes Cœur de Chartreuse**
- 14h45 Accueil invités au camion VIP, début du streaming et animations à La Mure
- 16h15** **Arrivée de la 5ème étape à La Mure, Communauté de Matheysine**
- 16h15 Ouverture village VIP arrivée
- 16h30 Cérémonie Protocolaire




Maillot jaune
Classement Général
individuel au temps




Maillot vert
Classement par
Points




Maillot violet
Classement du
Meilleur Grimpeur



Maillot blanc
Classement Jeunes
Moins 23 ans



Maillot bleu
Classement des
Sprints



Maillot rouge
Classement de la
Combativité

Le Comité d'Organisation

Direction générale

Michel BAUP - 06 03 44 87 12

Direction Administrative

Anna-Gaëlle COLY - 07 81 21 15 65

Carole BARA - 06 14 27 24 68

Parc automobile

Patrice FABRE - 07 83 15 15 88

Gestion pilotes

Olivier BARA - 06 19 41 03 47

Relations publiques, partenaires, protocole

Anna-Gaëlle COLY - 07 81 21 15 65

Timothée TOUCHET - 06 95 89 01 13

Michel FAYET - 06 01 95 69 52

Hébergement

Pascale MOIRET - 06 81 32 76 22

Direction technique

Cyrille CHAMPROND - 06 52 04 98 25

Relations fédérations

Christelle REILLE - 06 14 96 64 28

Relations équipes

Noël NILLY - +33 (0)768 52 60 92

Direction logistique, signalétique

Jacky JOURDAN - 06 86 14 32 56

Responsables village VIP départ

Angélique CONTAMIN - 06 82 31 25 98

J-Philippe CHARBONNIER - 06 08 68 32 60

Responsables village VIP arrivée

Olivier JAMONAC - 06 09 53 19 40

Corinne JAMONAC - 06 17 79 63 64

Responsable ligne de départ

Denis CERCLERAT - 07 62 37 55 29

Responsable ligne d'arrivée

Yoann DUJARDIN - 06 21 81 55 56

Responsable électricité

Fabien GUILLOT - 06 63 54 46 86

Assurances

Philippe MONIN - 06 07 50 82 20

Relations médias & community manager

Margaux SAMBARIN - 06 18 50 39 50

Andrea COSTA - 06 79 80 99 27

Photographe organisation

Melchior PHILIP - 07 83 56 07 69

Le Groupe Sécurité

Direction sécurité

David PREVOT - 06 85 30 21 57

Administration sécurité

Jean-Yves MOIRET - 06 40 63 18 03

Itinéraire

Philippe ANTOINE - 06 65 30 27 68

Coordinateurs motards civils

Eric JOLY - 07 65 73 21 21

Sécurité itinéraire

Thierry VANEL - 06 27 75 45 54

Pauline VANEL - 07 71 58 80 10

Escorte Gendarmerie EDSR 38

Lieutenant Colonel Patrick MARTINEZ
06 30 51 41 64

Capitaine Bruno MANGEL - 06 30 51 41 69



Le Service Médical

Médecins

Dr Xavier SCHWARTZ - +33 (0)6 12 52 75 48

Dr Jean TORTORICI - +33 (0)6 95 18 83 85

Infirmiers

André ROCHE - +33 (0)6 25 62 05 76

Céline BENOIT - +33 (0)7 71 87 83 09

Infirmiers site arrivée

Véronique MARANO - 06 87 65 85 87

Yves CALLOUD - 06 84 24 89 25

L'échelon Course

Président du Jury

Davide BARDELLI (ITA)

+ 39 347 490 76 84

Commissaires

Cédric FONTENEAU - 06 62 32 06 12

Laurent BASTIEN - 06 83 56 30 79

Juge à l'arrivée

Magali BARBE - 07 88 13 15 27

Chronométreur

Emmanuel LEGROS - 06 10 83 20 09

Commissaires moto

Olivier ROUSSEAU - 06 09 35 82 00

Nicolas SIGAL - 06 43 71 27 23

Commissaire voiture-balai

Alain COLOMBANI - 06 87 40 19 68

Régulateur

Jacques MICHEL - 06 75 70 48 40

Info radio tour & communiqués

Christelle REILLE - 06 14 96 64 28

Moto information

Jean-Pierre DELPHIS

François MILLOT

Ardoisiers Ardoiz'Time

François Marc MEYLAN - 06 50 52 90 96

Bénédicte VENDELLI - 06 24 56 96 89

Christelle AMBLARD - 06 17 92 14 72

Alain SECCO - 06 78 54 22 98

Speakers

Nicolas CAILLE - 06 60 73 78 48

Jean-Claude NOYER - 06 81 18 44 27

Lilian COUILLEZ - 06 95 71 26 68

Réalisation vidéo

Explora Production Hugo LOPEZ-RIOS -

06 52 12 49 31

Régisseurs vidéo

Explora Production Jordan MATTREL

Explora Production Lucas GILQUIN

Prise de vue moto

Explora Production Hugo LANGE

Explora Production Timothée BOURIN

Timing et classements

Matsport, Maxime CZAJKOWSKI

06 23 44 57 71

Matsport, Nadia PAGE - 06 40 75 07 91

Chaperons antidopage

Patrice FABRE - 07 83 15 15 88

Ravitaillement

Le ravitaillement à pied n'est plus libre selon les modifications du règlement UCI 2025, le ravitaillement à pied en dehors des zones organisées et signalées n'est plus autorisé et est pénalisé par le collège des commissaires.

Les zones de ravitaillement à poste fixe par les assistants sont indiquées dans la table horaire de l'itinéraire par "début zone ravitaillement". Elles seront longues de 1km et précédées et suivies par 200m de zone de délestage des déchets.

Les zones de ravitaillement depuis les véhicules d'équipes seront spécifiées par la Président du Collège des Commissaires lors de la réunion des Directeurs Sportifs (début et fin).



Zones vertes, délestage des déchets



Aucun véhicule de l'échelon course ne peut se délester de déchets en les jetant sur la chaussée ou dans les bas-côtés sous peine d'exclusion du pilote.

Pour les coureurs, le délestage des déchets doit se dérouler de la manière suivante :

- de préférence auprès des véhicules de leur équipe,
- dans les zones de délestage de déchets dites "Zone Verte".

L'article du règlement UCI 2.12.007 §8.3 prévoit en cas de délestage de déchets en dehors de la zone dédiée une amende de 100 Francs Suisses et 5 points de pénalité au ranking UCI. La sanction financière est appliquée à l'équipe si un licencié ne peut être identifié individuellement.

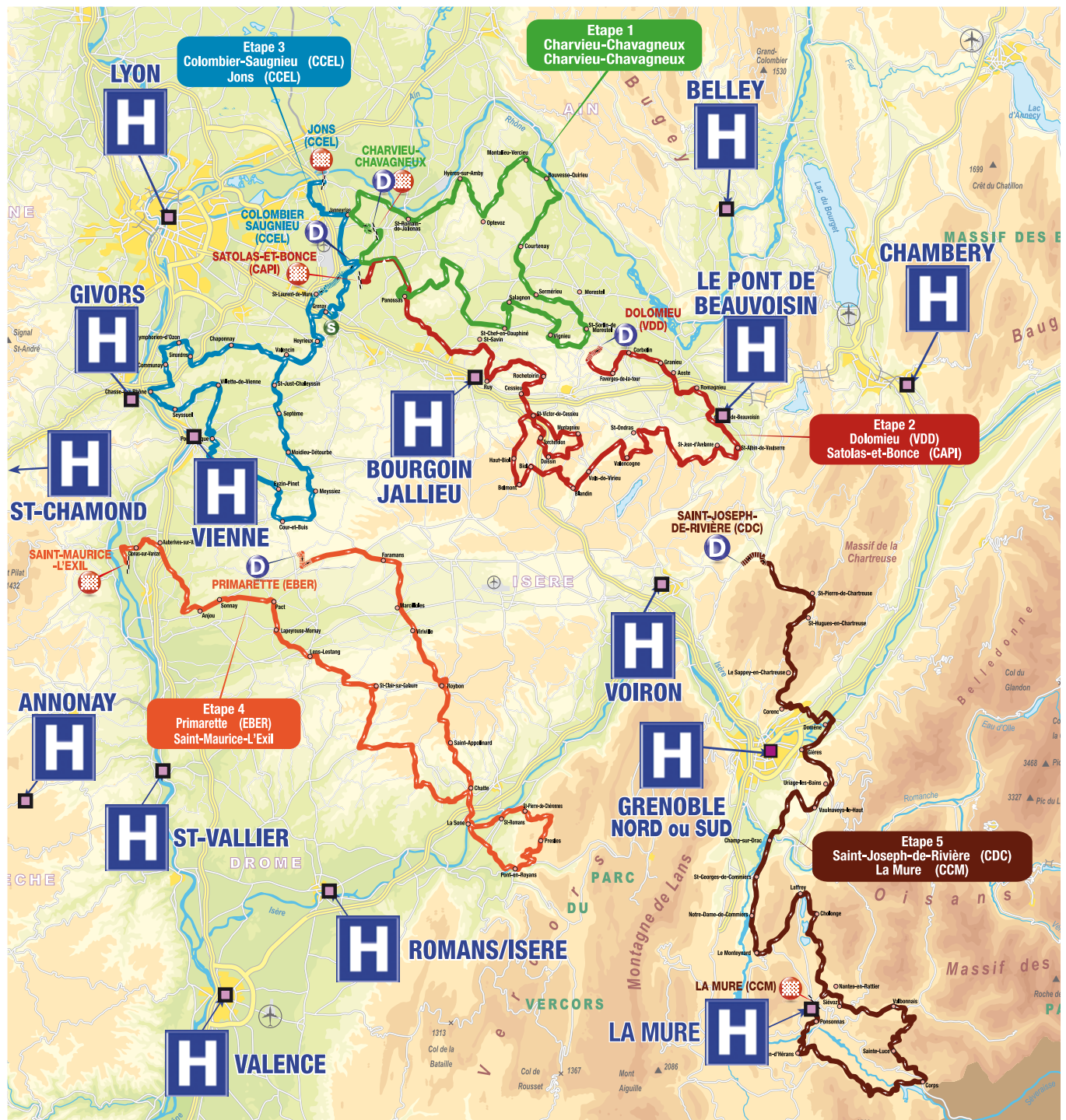
Les zones vertes sont matérialisées par les panneaux suivants :

Une zone verte est systématiquement organisée pendant les 200 mètres précédant et suivant chacune des zones de ravitaillement. Le délestage de déchets est également autorisé dans la zone de ravitaillement.

En cas d'arrivée attendue au sprint, une zone de délestage de déchets sera également organisée dans le final de l'étape.

Les zones vertes sont nettoyées après l'étape par les équipiers de l'entreprise d'insertion SIMPLIC.





Hôpitaux en cas d'urgence: 15 ou 112

Hospitals case of emergency dial # 15 or # 112



Annonay

Centre Hospitalier d'Ardèche Nord
119 rue Bon Pasteur, 07100 Annonay
+33 (0)4 75 67 35 00
GPS N 45° 14' 33" E 4° 39' 56"



Belley

Centre Hospitalier Bugey Sud
700 avenue de Narvik, 01300 Belley
+33 (0)4 79 42 59 59
GPS N 45° 44' 54" E 5° 40' 45"



Bourgoin Jallieu

Centre Hospitalier Pierre Oudot
30 avenue du Médipôle, 38300 Bourgoin Jallieu
+33 (0)4 69 15 70 00
GPS N 45° 35' 46" E 5° 14' 43"



Chambéry

Centre Hospitalier Métropole Savoie
505, Faubourg Maché, 73000 Chambéry
+33 (0)4 79 96 50 30
GPS N 45° 33' 51" E 5° 54' 40"



Givors

Centre Hospitalier
9 Avenue Professeur Fleming, 69700 Givors
+33 (0)4 78 07 33 40
GPS N 45° 35' 57" E 4° 46' 3"



Grenoble

CHU Nord Grenoble Alpes,
Boulevard de la Chantourne, 38700 La Tronche
+33 (0)4 76 76 75 75
GPS N 45° 12' 3" E 5° 45' 29"

CHU Sud Grenoble Alpes
19 avenue de Kimberley, 38130 Echirolles
+33 (0)4 76 76 75 75
GPS N 45° 8' 50" E 5° 44' 0"



La Mure

Centre Hospitalier Fabrice Marchiol
62 Rue des Alpes, 38350 La Mure
+33(0)4 76 81 42 50
GPS N 44° 54' 19" E 5° 47' 40"



Lyon

Centre hospitalier Edouard Herriot
5 place d'Arsonval, 69003 Lyon
+33 (0)4 72 11 60 80
GPS N 45° 44' 36" E 4° 52' 48"

Centre Orthopédique Santy,
24 avenue Paul Santy, 69008 Lyon
+33(0)4 37 53 00 56
GPS N 45° 44' 4" E 4° 52' 14"



Pont de Beauvoisin

Groupement Hospitalier Nord-Dauphiné
205 rue du Lieutenant Richard,
38480 Pont-de-Beauvoisin - +33 (0)4 76 32 64 67
GPS N 45° 32' 16" E 5° 39' 54"



Saint-Chamond

Hôpital du Gier
19 rue Victor Hugo, 42400 Saint-Chamond
+33(0) 4 77 31 19 19
GPS N 45° 28' 32" E 4° 30' 57"



Romans sur Isère

Hôpitaux Drôme Nord
607 Avenue Geneviève de Gaulle-Anthonioz,
26100 Romans-sur-Isère
+33 (0)4 75 05 75 05
GPS N 45° 2' 32" E 5° 1' 9"



Saint-Vallier

Hôpitaux Drôme Nord
Rue de l'hôpital, 26241 Saint-Vallier
+33(0)4 75 23 80 50
GPS N 45° 10' 28" E 4° 49' 12"



Valence

Centre Hospitalier de Valence
179 Bd Maréchal Juin, 26000 Valence
+33 (0)4 75 75 75 75
GPS N 44° 54' 43" E 4° 54' 21"



Vienne

Centre Hospitalier Lucien Hussenot
Montée du Dct Maurice Chapuis, 38200 Vienne
+33 (0)4 74 31 32 59
GPS N 45° 31' 48" E 4° 52' 39"



Voiron

CHU Grenoble Alpes site de Voiron
34 avenue Jacques Chirac, 38500 Voiron
+33 (0)4 76 76 75 75
GPS N 45° 22' 25" E 5° 34' 33"

Médecins

Dr Xavier SCHWARTZ +33 (0) 6 12 52 75 48
Dr Jean TORTORICI +33 (0) 6 95 18 83 85

Infirmiers

André ROCHE +33 (0)6 25 62 05 76
Céline BENOIT +33 (0)7 71 87 83 09

Infirmiers site arrivée

Véronique MARANO +33(0)6 87 65 85 87
Yves CALLOUD +33(0)6 84 24 89 25

Ambulances

Ambulances Group'Sure



ARTICLE 1. ORGANISATION

L'Alpes Isère Tour est organisé par le COTNI (Comité d'Organisation du Tour Nord Isère), association loi 1901 affiliée à la Fédération Française de Cyclisme, sous les règlements de l'Union Cycliste Internationale. Elle se dispute du mercredi 28 mai au dimanche 01 juin 2025, en 5 étapes en ligne.

ARTICLE 2. TYPE D'ÉPREUVE

L'épreuve est réservée aux athlètes des catégories Hommes Élite. Elle est inscrite au calendrier UCI en classe ME 2.2.

Elle attribue les points suivants pour le Classement Mondial UCI Hommes Elite et Moins de 23 ans et au Classement de l'Europe Tour :

40, 30, 25, 20, 15, 10, 5, 3, 3 et 3 points aux dix premiers coureurs du classement général,

7, 3, 1 points aux trois premiers coureurs de chacune des 5 étapes,

1 point au leader du classement général individuel à l'issue des 4 premières étapes.

ARTICLE 3. PARTICIPATION

Conformément à l'article 2.1.005 du règlement UCI et 2.1.005 du règlement FFC, l'épreuve est ouverte aux équipes suivantes :

- Équipes UCI ProTeams françaises
- Équipes UCI ProTeams étrangères (2 maximum)
- Équipes Continentales UCI y compris les Équipes Continentales Fédérales FFC
- Équipes Professionnelles Cyclo-cross UCI
- Équipes nationales
- Équipes étrangères régionales et de club
- Équipes de la Fédération Française de Cyclisme, coureurs de licence Elite et Open 1 seuls : équipes de Nationale 1, Nationale 2 et Nationale 3 de l'Interrégion Sud-Est, conformément à la réglementation FFC - équipes de Comités Régionaux.

Conformément à l'article UCI 2.1.005 bis, un coureur enregistré au sein d'un UCI WorldTeam ou d'un UCI ProTeam, peut participer au sein de l'équipe de développement associée, dans la limite d'un seul coureur par équipe participante.

Les engagements et confirmations seront transmis, à l'adresse suivante : Noël Nilly n1951m@yahoo.fr.

Le nombre de coureurs par équipe est de 6 titulaires et 3 remplaçants maximum.

Au plus tard le dimanche 25 mai 2025 à 18h00 les équipes engagées transmettront un bulletin de confirmation comportant le nom de 6 titulaires et 2 remplaçants, (article UCI 2.2.005). Seuls les coureurs annoncés dans cette confirmation pourront prendre le départ.

Une équipe ne pourra pas prendre le départ avec moins de 4 coureurs partants (article UCI 2.2.003 bis).

ARTICLE 4. PERMANENCE

La confirmation des partants et le retrait des dossards par les responsables d'équipes se fait le mercredi 28 mai 2025 de 09h15 à 11h15 à la Chambre de Commerce et d'Industrie du Nord Isère, rue Condorcet à Villefontaine.

La réunion des directeurs sportifs, organisée suivant l'article 1.2.087 du règlement UCI, en présence du Collège des Commissaires, est fixée à 11h30 et aura lieu sur le site de la permanence, à Villefontaine, amphithéâtre bâtiment ISFO.

ARTICLE 5. RADIO-TOUR

Les informations courses sont émises sur la fréquence 157.5750 MHz.

ARTICLE 6. ASSISTANCE TECHNIQUE NEUTRE

Le service d'assistance technique neutre est assuré au moyen de 3 voitures.

ARTICLE 7. INCIDENTS DE COURSE DANS LES TROIS DERNIERS KILOMÈTRES

En cas d'incident dûment constaté, dans les trois derniers kilomètres, le ou les coureur(s) impacté(s) est (sont) crédité(s) du temps du ou des coureur(s) en compagnie du ou desquels ils se trouvaient au moment de l'incident. Son (ou leur) classement sera celui du franchissement de la ligne d'arrivée.

L'incident est défini à l'article 2.6.027 du règlement UCI.

Si à la suite d'une chute dans les trois derniers kilomètres, un coureur est dans l'impossibilité de franchir la ligne d'arrivée, il sera classé à la dernière place de l'étape et crédité du temps du ou des coureur(s) en compagnie du ou desquels il se trouvait au moment de l'accident.

Ces dispositions sont valables lors des 5 étapes de l'Alpes Isère Tour. Toute discussion concernant l'appréciation de « arrivée au sommet » sera tranchée par le collège des commissaires. Une boucle transpondeur enregistrera les temps de passage à 3km de l'arrivée de chaque étape.

ARTICLE 8. DÉLAIS

Le délai d'élimination sera de :

- 10% pour la 1ère, 2ème, 3ème et 4ème étape,
- 15% pour la 5ème étape.

Pour les étapes 1, 2, 3 et 4 : un délai de 15' sera appliquée en cours d'étape par le commissaire balai jusqu'à 40km de l'arrivée, pour inviter les coureurs trop éloignés de la tête de course à quitter l'épreuve.

Pour l'étape 5 : un délai de 20' sera appliquée en cours d'étape par le commissaire balai jusqu'au km 150 et la fin de la descente du col de Parquetout, pour inviter les coureurs trop éloignés de la tête de course à quitter l'épreuve.

Ces dispositions sont nécessaires pour respecter les autorisations administratives délivrées à l'organisation

ARTICLE 9. CLASSEMENTS ET BONIFICATIONS

Les classements suivants sont établis à l'issue de chaque étape de l'Alpes Isère Tour.

En cas de cumul des maillots de leader de l'Alpes Isère Tour, seront appliquées les dispositions suivantes :

- au protocole, le leader réel de chaque classement recevra les maillots ;
 - au départ de l'étape suivante, les maillots supplémentaires seront portés par le second au classement concerné, sauf si celui-ci est déjà porteur d'un maillot de leader ou d'un maillot de champion du monde ou champion national, auquel cas, on fera appel au 3ème du classement, etc.
- L'ordre de priorité des maillots sera le suivant :
- 1- maillot Jaune, Classement individuel Général au temps
 - 2- maillot Vert, Classement par Points
 - 3- maillot Violet, Meilleur Grimpeur
 - 4- maillot Blanc, Jeunes Moins de 23 ans
 - 5- maillot Rouge, Classement de la Combativité
 - 6- maillot Bleu, Classement des Sprints

Maillot Jaune - Classement Général individuel au temps

Ce classement est défini par les articles 2.6.014 et 2.6.015 du règlement UCI.

Lors de l'épreuve, les bonifications en temps seront attribuées aux points suivants :

- arrivée de chacune des 5 étapes : 10", 6", et 4 "
- 3 sprints par étape maximum attribuant chacun : 3", 2" et 1 "

Maillot Vert - Classement par Points

Un classement par points est établi par l'addition des points obtenus à l'arrivée de chacune des 5 étapes, ainsi que dans tous les sprints intermédiaires.

L'arrivée des 5 étapes attribue respectivement aux 15 premiers coureurs classés : 25, 20, 16, 14, 12, 10, 9, 8, 7, 6, 5, 4, 3, 2 et 1 points.

Chacun des sprints intermédiaires attribue 4-2 et 1 points aux 3 premiers classés.

En cas d'égalité au classement individuel aux points, il est fait application des critères suivants, jusqu'à ce qu'il y ait départage :

1. nombre de victoires d'étapes,
2. nombre de victoires dans les sprints intermédiaires,
3. classement général individuel au temps.

Maillot Violet - Classement du Meilleur Grimpeur

Le classement du meilleur grimpeur est disputé sur l'ensemble des côtes et cols signalés en tant que tel. Il s'obtient par l'addition des points suivant le barème suivant :

- Côte de 1ère catégorie : 10, 8, 6, 4, 2 et 1 points, aux 6 premiers coureurs
- Côte de 2ème catégorie : 8, 6, 4, 2 et 1 points, aux 5 premiers coureurs
- Côte de 3ème catégorie : 6, 4, 2 et 1 points, aux 4 premiers coureurs
- Côte de 4ème catégorie : 4, 2 et 1 points, aux 3 premiers coureurs

Conformément à l'article 2.6.017 du règlement UCI, en cas d'égalité au classement général du Meilleur Grimpeur, il est fait application des critères suivants, jusqu'à ce qu'il y ait départage :

1. Nombre de 1ère place dans les côtes de 1ère catégorie,
2. Nombre de 1ère place dans les côtes de 2ème catégorie,
3. Nombre de 1ère place dans les côtes de 3ème catégorie,
4. Nombre de 1ère place dans les côtes de 4ème catégorie,
5. Classement général individuel au temps.

Maillot Blanc - Classement Jeunes Moins 23 ans

Le classement des Jeunes est réservé aux coureurs nés après le 1er janvier 2003 et est établi suivant le classement général individuel au temps.

Maillot Rouge - Classement de la Combativité

Le classement de la combativité est établi par l'addition des points obtenus lors de tous les sprints intermédiaires.

Chaque sprint (Meilleur Grimpeur, Sprint en Or ou Sprint Bonification) attribue : 4, 2 et 1 points aux 3 premiers classés.

En cas d'égalité au classement de la Combativité, il est fait application des critères suivants, jusqu'à ce qu'il y ait départage :

1. Nombre de 1ère place dans les sprints (Meilleur Grimpeur, Sprint en Or ou Sprint Bonification),
2. Classement général individuel au temps.

Maillot Bleu - Classement des Sprints

Le classement des sprints est disputé sur l'ensemble des sprints bonification et Sprint en Or signalés en tant que tel. Il s'obtient par l'addition des points suivant le barème suivant : 4, 2, 1 points, aux 3 premiers coureurs.

En cas d'égalité au classement des sprints, il est fait application des critères suivants, jusqu'à ce qu'il y ait départage :

1. Nombre de 1ère place dans les sprints,
2. Classement général individuel au temps.

Classement par Équipes

Ce classement est défini par l'article 2.6.016 du règlement UCI.

ARTICLE 10. PRIX

L'Alpes Isère Tour est doté des prix détaillés dans le Guide Technique :

- pour chacun des classements de l'article 9,
- et pour d'autres prix et récompenses particulières.

Le total général des prix distribués à l'occasion de l'épreuve a une valeur de 30'138 €.

Pour bénéficier des différents prix et récompenses tout concurrent doit avoir accompli la totalité du parcours de l'étape dans les délais réglementaires.

ARTICLE 11. PROTOCOLE

Conformément à l'article 1.2.112 du règlement UCI, les coureurs suivants doivent se présenter au protocole de chaque étape, dans un délai maximum de 10 minutes après leur arrivée.

La liste des coureurs invités à se présenter au protocole est définie plus loin dans ce guide technique, avec la liste des prix et classements.

Les Directeurs Sportifs sont responsables de l'acheminement dans les délais des coureurs convoqués au protocole. Les coureurs invités seront nommés sur Radio Tour, aussi souvent que possible, ou informés par les membres du comité d'organisation dédiés à cet effet.

En cas de non-respect des dispositions du protocole, ou de comportement portant atteinte à l'image de la course, l'organisation retiendra la moitié de la caution déposée à titre d'engagement.

ARTICLE 12. ANTIDOPAGE

Le règlement antidopage de l'UCI et la loi française s'appliquent intégralement à la présente épreuve. Des chaperons accompagneront les coureurs contrôlés, conformément aux instructions de l'Agent du Contrôle du Dopage désigné par l'ITA ou la FFC ou du médecin désigné par l'AFLD. Pour chacune des 5 étapes, le contrôle antidopage a lieu dans un camper, dans l'aire d'arrivée, près du podium protocolaire.

ARTICLE 13. PÉNALITÉS

Le barème de pénalités de l'UCI est le seul applicable.

ARTICLE 14. HÉBERGEMENT ET FRAIS DE DÉPLACEMENTS

L'hébergement et les repas des équipes seront assurés par l'organisation, conformément aux dispositions précisées pour chacune des équipes dans leur dossier de participation.

Les lieux des repas et d'hébergement seront réservés par l'organisateur et les équipes devront s'y conformer, faute de quoi, elles ne pourront demander le remboursement des frais engagés.

Tout supplément ou toute dérogation à la convention passée par l'organisateur et l'hôtelier sera à la charge des responsables d'équipes. L'organisation se réserve le droit de demander le remboursement des frais d'hébergement aux concurrents auteurs d'abandon ou de forfait non justifié.

Les coureurs et les suiveurs sont tenus de solder leurs dépenses personnelles. Le Comité d'organisation décline toute responsabilité pour les incidents divers mais se réserve le droit de prendre toutes les sanctions vis à vis des auteurs, retenant tout ou partie de la caution déposée.

Voitures

Motos

Échelon Course



OFFICIEL

1

Sont autorisés
à franchir la ligne d'arrivée



OFFICIEL

1



MEDIA

201

Média



OFFICIEL

101



MEDIA

201



EQUIPE

301

Ne franchissent pas
la ligne d'arrivée.
Ils sont déviés vers les aires
de stationnement réservées.



OFFICIEL

11

Hors Échelon Course



EQUIPE

401



PASS.COTNI

601



TECHNIQUE

501



SECURITE

701

Le Fléchage

Fictif



Course





Fréquence Radio Course 157,5750 MHz

Consignes aux pilotes

ACCREDITATION

Aucune personne non accréditée ne pourra prendre place dans les véhicules suiveurs. Tous les véhicules doivent être munis de bandeaux officiels leur donnant accès soit à la ligne d'arrivée, soit aux emplacements réservés.

Tout changement de véhicule doit être immédiatement signalé au responsable du parc auto qui prendra les décisions adéquates.

SÉCURITÉ DE LA COURSE

La course est encadrée par une escorte de la Gendarmerie Nationale renforcée de motocyclistes civils qui ont pour mission d'assurer la sécurité de l'épreuve et de signaler aux véhicules venant à l'encontre de la course, l'arrivée de celle-ci.

Le dispositif est complété par des signaleurs à pied postés sur les carrefours importants et par les brigades de Gendarmerie postées sur les franchissements d'axes de circulation très importants. Un drapeau jaune sera agité à l'approche des obstacles dangereux.

Tous les véhicules doivent allumer leurs feux de croisement, et faciliter la circulation des motos assurant la sécurité.

RÈGLES DE CIRCULATION

La course bénéficie de l'autorisation exclusive temporaire de la chaussée sur l'ensemble de l'itinéraire.

Les règles de circulation élémentaires du code de la route ne s'appliquent pas à l'échelon course. En revanche, les règles du code de la route s'appliquent devant le véhicule course de la Gendarmerie et derrière le véhicule balai, ainsi que lors des transferts.

De plus les limitations de vitesse doivent être respectées, en plus d'un devoir de prudence dans les traversées d'agglomération ou de zone à fort public.

Tout véhicule suiveur doit obtempérer aux consignes du Directeur de l'épreuve, des Commissaires et des régulateurs

et demander l'autorisation avant de doubler un groupe de coureurs.

Aucun pilote ne cherchera à doubler le groupe de tête (le peloton s'il n'y en a pas) dans les 1000 derniers mètres avant un sprint intermédiaire. Les véhicules partenaires ne sont pas autorisés à doubler le peloton principal.

Aucun dépassement n'est de même autorisé dans la zone de ravitaillement, y compris pour les motos.

A l'approche des concurrents, les pilotes se conformeront aux instructions du régulateur de l'épreuve, des arbitres et de la direction de course.

A l'arrière, la priorité absolue est aux interventions des directeurs sportifs, qui doivent à tout moment pouvoir accéder facilement à l'arrière des groupes de coureurs.

MOTOS

Les motos devront doubler le peloton le plus rapidement possible sans gêner les coureurs et ne jamais rester à moins de 100 mètres devant les coureurs.

INFORMATION RADIO

Les véhicules circulant dans la course seront munis d'un poste radio récepteur permettant de recevoir les émissions émanant de Radio Tour.

La Gendarmerie Nationale pourra, à tout moment, informer la direction de la course sur les obstacles particuliers pouvant gêner la progression de la course.

CONSIGNES POUR LES DÉPARTS ET LES ARRIVÉES

Nous vous demandons de bien vouloir vous conformer scrupuleusement aux détails et consignes qui vous sont donnés pour chaque étape par le service d'ordre.

L'organisation attend de chaque pilote, moto ou voiture, qu'il étudie le parcours de l'étape avant le départ.

Gérard DÉZEMPTÉ

Maire de Charvieu-Chavagneux
Président de Lyon Saint Exupéry en Dauphiné
Conseiller Départemental de l'Isère



La Municipalité de Charvieu-Chavagneux est, comme chaque année depuis 29 ans, très heureuse d'accueillir l'Alpes Isère Tour.

Cette année encore, Charvieu-Chavagneux, acteur historique du Tour, a le plaisir d'accueillir le départ et l'arrivée de la 1ère étape qui permet de mettre à l'honneur la richesse et la diversité des paysages de notre territoire.

Que de chemin parcouru depuis que Vice-président de la Région Rhône-Alpes, j'avais apporté mon soutien financier à l'épreuve.

Déjà 34 ans que cette épreuve passe dans notre territoire du Nord Isère et fait lever les foules, amateurs de bicyclette comme simple curieux !

Cela fait 29 ans que la Commune de Charvieu-Chavagneux soutient et participe en tant que ville-étape de cette prestigieuse compétition. Nous nous félicitons de cette fructueuse collaboration entre notre Ville, l'association COTNI, le Département de l'Isère et tous les partenaires, qui permet un déroulement sans accroc année après année. !

Soutenir l'Alpes Isère Tour c'est communier avec les bénévoles, les coureurs, les amateurs et les professionnels, autour de la passion du vélo.

Et c'est cette passion du vélo qui a donné naissance au Charvieu-Chavagneux Isère Cyclisme, un club semi-professionnel qui aligne 6 coureurs dans cette épreuve. Notre club, malgré de faibles moyens, rivalise avec les plus grandes écuries du cyclisme français et produit régulièrement de grands coursiers comme Mattis Lebeau, Champion du monde UCI 2024 en catégorie C4 du contre la montre en paracyclisme.

Merci aux organisateurs et aux bénévoles, dont le dévouement et l'abnégation garantissent chaque année la réussite de cet événement, sous la houlette de Michel BAUP, dont chacun apprécie le professionnalisme.

Bonne chance à tous, et que vive l'Alpes Isère Tour !



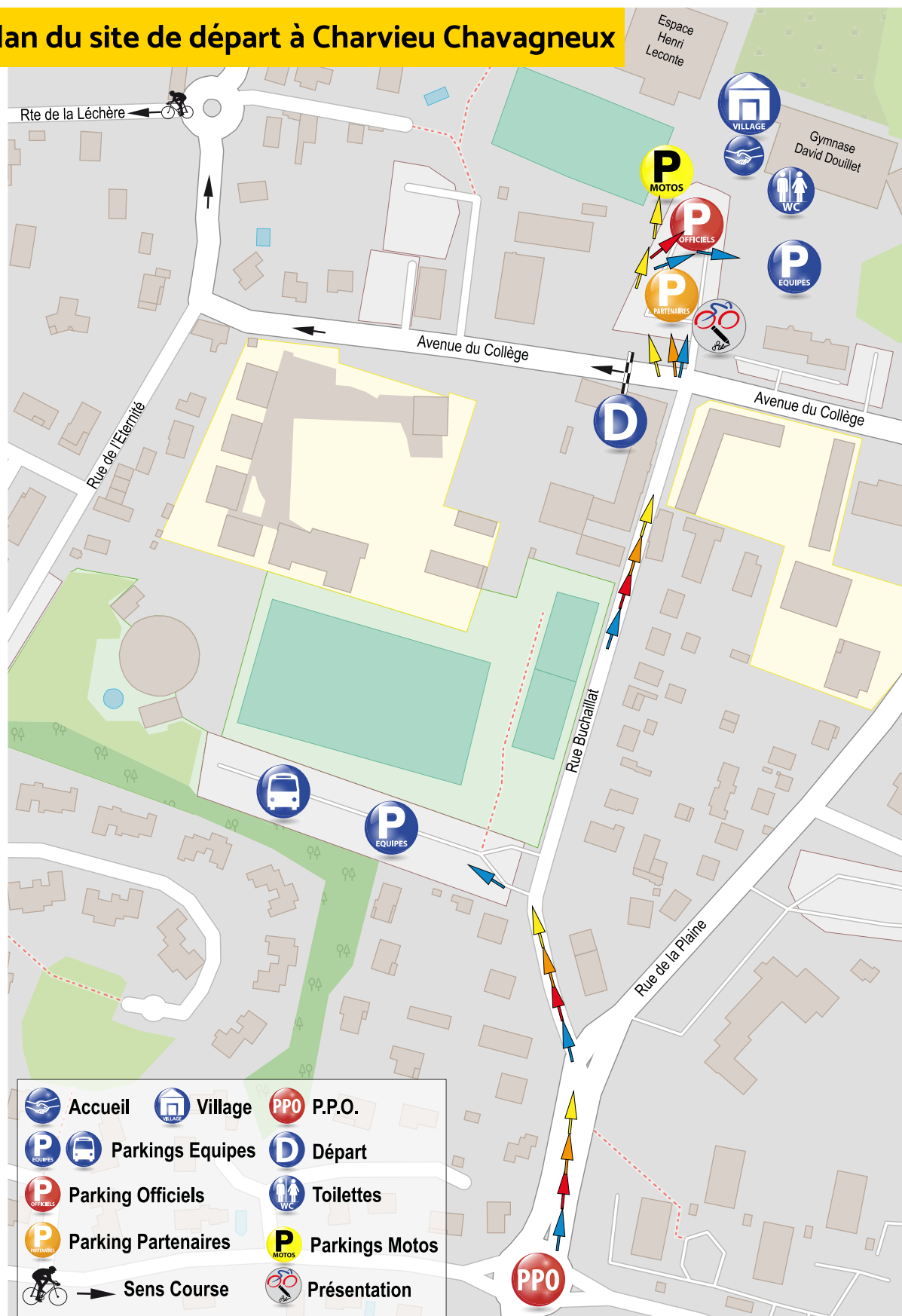
Charvieu Chavagneux



Charvieu Chavagneux



Plan du site de départ à Charvieu Chavagneux



//21



@Alpes Isère Tour



@alpesiseretour



@AlpesIsereTour

Etape 1 -
28/05/2025



Charvieu-Chavagneux

PPO départ rond point rue de la Plaine / rue des Allobroges / rue Pierre de Coubertin GPS 45,74142 - 5,15597

Site de départ sur le parking de l'espace sportif David Douillet avenue du Collège à Charvieu Chavagneux

Présentation des équipes de 13h00 à 13h50 au podium près de la ligne de départ

Départ fictif : 14h00 en direction de Janneyrias par l'avenue du Collège, rue de la République, rue de la Léchère, route des Perves

Départ réel : à la sortie de Charvieu Chavagneux sur la RD 517 après le carrefour avec la route de Janneyrias, à 2,5 km du départ fictif.



Charvieu-Chavagneux

PPO arrivée véhicules hors course Route de Vienne, Charvieu GPS 45.74252-5.16662

Arrivée avenue Alexandre Grammont, ligne droite de 400m sans pente, largeur 6m

Dérivation des véhicules d'équipes par la gauche, 1000 m avant la ligne d'arrivée.

Dérivation des véhicules organisation par la droite, 100 m avant la ligne d'arrivée.

Contrôle anti-dopage : camper zone d'arrivée



Ravitaillement

Km 41,4 à 42,4 Bouvesse Quirieu.
Km 91,9 à 92,9 Saint Chef en Dauphiné



Zone Verte

Avant et après chaque zone de ravitaillement

Km 130,0 Colombier Saugnieu



Meilleur grimpeur

Dénivelé de l'étape : 1 500 m de D+

4 Km 70,6 Côte de Saint Sorlin
2,7 km à 5,5%

4 km 88,9 Côte de Salagnon,
2,5 km à 5 %

4 km 111,0 Côte de Moras,
2,8 km à 4 %

4 km 119,1 Côte de Panossas,
0,9 km à 9 %



Sprint en Or Rêve Corner

Km 40,4 Bouvesse Quirieu
points, bonifications, montre



Sprint et prime des Balcons du Dauphiné

Km 67,7 Saint Sorlin de Morestel
points, bonifications et prime

Km 108 Crémieu
points, bonifications et prime



Particularités

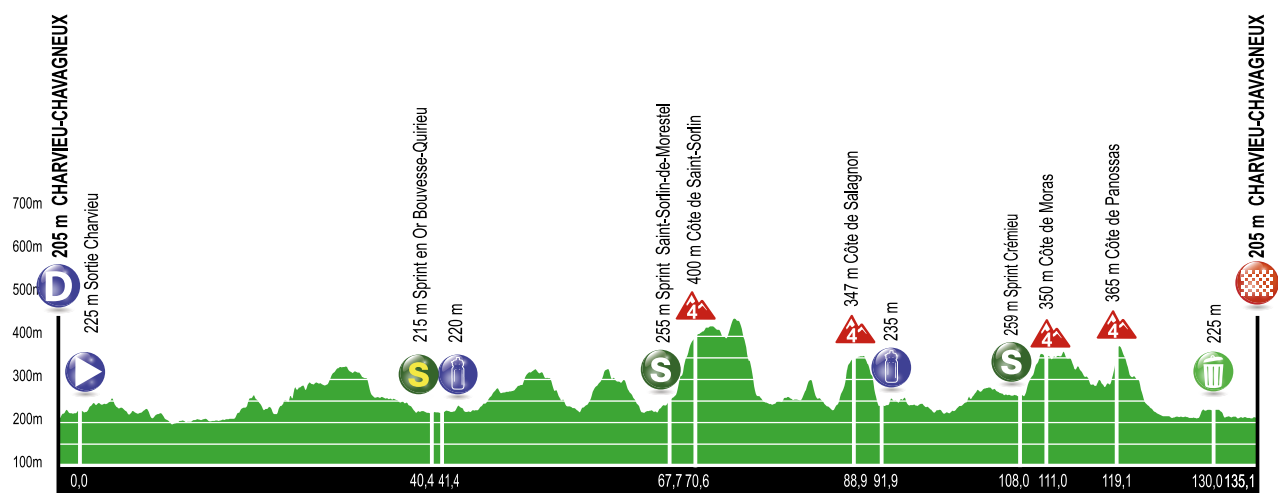
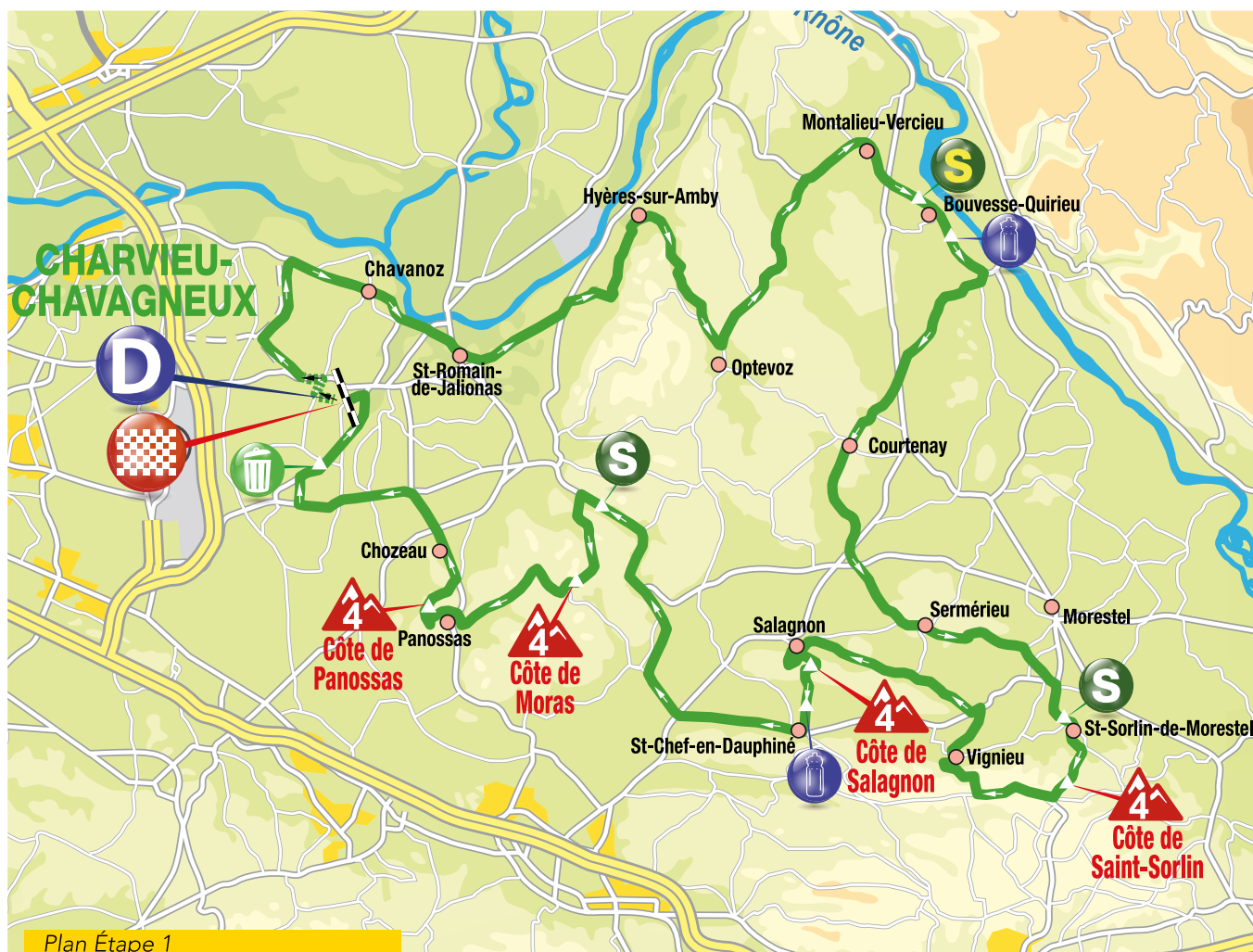
Pas de circuit final



Absence de passage à niveau

D Charvieu Chavagneux

Charvieu Chavagneux



Etape 1 -
28/05/2025

//23



@Alpes Isère Tour



@alpesiseretour



@AlpesIsereTour

Parcours	Restant	Altitude	Route	Itinéraire		48km/h	46km/h	44km/h
0,0	2,5	205,0	VC	CHARVIEU CHAVAGNEUX	départ fictif	14:00	14:00	14:00
0,2	2,3	205,0	"	croisement avenue du Collège / rue de la République		14:00	14:00	14:00
0,3	2,2	205,0	"	rond point rue de la République / rue de la Léchère		14:00	14:00	14:00
1,0	1,5	220,0	"	rond point rue de la Léchère / route des Perves		14:02	14:02	14:02
1,6	0,9	215,0	RD 517	rond point du Petit Prince route des Perves / RD 517		14:03	14:03	14:03
2,5	0,0	225,0	"	sortie Charvieu Chavagneux		14:05	14:05	14:05
0,0	135,1	225,0	RD 517	CHARVIEU CHAVAGNEUX	départ réel	14:05	14:05	14:05
2,3	132,8	235,0	RD 124	rond point RD 517 / RD 124z		14:07	14:08	14:08
5,3	129,8	220,0	RD 55	près Villette d'Anthon carrefour rond point RD 124z / RD 55		14:11	14:11	14:12
8,6	126,5	215,0	"	CHAVANOZ		14:15	14:16	14:16
11,1	124,0	200,0	"	rond point des Cinq Chemins RD 18 (rte de Loyettes) / RD 55 (rte de Crémieu)		14:18	14:19	14:20
12,3	122,8	200,0	"	rond point RD 55 (route de Loyettes) / RD 18d		14:20	14:21	14:21
12,4	122,7	200,0	"	SAINT ROMAIN DE JALIONAS		14:20	14:21	14:21
13,3	121,8	200,0	RD 65b	carrefour RD 55 (route de Loyettes) / RD 65b (rue du Girondan)		14:21	14:22	14:23
16,7	118,4	205,0	RD 65e	rond point RD 65b / RD 65 / RD 65e		14:25	14:26	14:27
18,7	116,4	230,0	"	VERNA		14:28	14:29	14:30
21,1	114,0	230,0	"	HIERES SUR AMBY		14:31	14:32	14:33
21,5	113,6	225,0	RD 65c	carrefour RD 65e / RD 65c		14:31	14:33	14:34
21,7	113,4	220,0	RD 52a	carrefour RD 65c / RD 52a		14:32	14:33	14:34
27,7	107,4	285,0	RD 52	OPTEVOZ carrefour RD 52a / RD 52		14:39	14:41	14:42
30,0	105,1	310,0	"	lieu dit la Plaine à Saint Baudille de la Tour		14:42	14:44	14:45
34,3	100,8	250,0	"	CHARETTE		14:47	14:49	14:51
38,6	96,5	215,0	"	MONTALIEU VERCIEU		14:53	14:55	14:57
38,9	96,2	215,0	"	rond point RD 52 / RD 1075		14:53	14:55	14:58
40,4	94,7	215,0	RD 52	BOUVESSE QUIRIEU Sprint en Or Rêve Corner	sprint	14:55	14:57	15:00
41,4	93,7	220,0	"	zone de ravitaillement fixe	début zone ravitaillement	14:56	14:59	15:01
43,2	91,9	230,0	"	lieu dit le Bayard à Bouvesse Quirieu		14:59	15:01	15:03
43,6	91,5	220,0	RD 140	carrefour RD 52 / RD 140		14:59	15:01	15:04
48,5	86,6	270,0	"	carrefour RD 140 / RD 1075		15:05	15:08	15:11
51,5	83,6	320,0	"	COURTENAY		15:09	15:12	15:15
52,1	83,0	315,0	RD 140f	carrefour RD 140 / RD 140f		15:10	15:12	15:16
54,0	81,1	270,0	"	lieu dit Tirieu à Soleymieu		15:12	15:15	15:18
56,3	78,8	230,0	"	carrefour RD 140f / RD 522		15:15	15:18	15:21
56,9	78,2	225,0	RD 244	carrefour RD 140f / RD 517 / RD 244		15:16	15:19	15:22
59,7	75,4	310,0	"	SERMERIEU		15:19	15:22	15:26
64,1	71,0	220,0	RD 19c	carrefour RD 244 / RD 19c (route de l'An 524)		15:25	15:28	15:32
64,9	70,2	225,0	"	carrefour RD 19c (route de l'An 524) / RD 19b / route de l'An 524		15:26	15:29	15:33
65,3	69,8	225,0	"	VEZERONCE CURTIN		15:26	15:30	15:34
66,0	69,1	215,0	RD 19	croisement RD 19c (route de l'An 524) / RD 19		15:27	15:31	15:35
66,2	68,9	220,0	RD 16	carrefour RD 19 / RD 16		15:27	15:31	15:35
67,7	67,4	255,0	RD 16	SAINT SORLIN DE MORESTEL	sprint	15:29	15:33	15:37
70,6	64,5	400,0	RD 16	côte de SAINT SORLIN 4ème catégorie	meilleur grimpeur	15:33	15:37	15:41
71,5	63,6	410,0	RD 143	carrefour à feux RD 16 / RD 143		15:34	15:38	15:42
74,2	60,9	395,0	C 1	croisement RD 143 / C 1 (rue des Trois Terremens)		15:37	15:41	15:46
75,0	60,1	435,0	"	croisement C 1 (rue des Trois Terremens) / rue de la côte du Turc		15:38	15:42	15:47
75,5	59,6	430,0	"	croisement rue de la côte du Turc / route de Montcarra		15:39	15:43	15:47
76,8	58,3	310,0	"	VIGNIEU		15:41	15:45	15:49
77,2	57,9	290,0	RD 19a	croisement C 1 (rue Centrale) / RD 19a (rue de la Rochetière)		15:41	15:45	15:50
77,7	57,4	260,0	VC	croisement RD 19a (rue du Munard) / rue de Beauvenir / rue de l'Etang		15:42	15:46	15:50
79,7	55,4	240,0	RD 19	croisement route de Brailles / RD 19		15:44	15:48	15:53



Charvieu Chavagneux



Charvieu Chavagneux

Parcours	Restant	Altitude	Route	Itinéraire		48km/h	46km/h	44km/h
79,9	55,2	245,0	RD 244b	carrefour RD 19 / RD 244b		15:44	15:49	15:53
80,7	54,4	255,0	"	lieu dit Olouise à Sermérieu		15:45	15:50	15:55
82,5	52,6	225,0	VC	croisement RD 244b / chemin du Château		15:48	15:52	15:57
84,9	50,2	245,0	"	SALAGNON		15:51	15:55	16:00
86,4	48,7	225,0	VC	carrefour chemin des Sables / RD 244d / chemin de l'Ecole		15:53	15:57	16:02
87,3	47,8	240,0	RD 244e	croisement chemin de l'Ecole / RD 244e (rue du Village)		15:54	15:58	16:04
87,6	47,5	275,0	VC	croisement RD 244e (rue du Village) / chemin de la Creuse		15:54	15:59	16:04
88,7	46,4	345,0	"	croisement chemin de la Creuse / chemin du mont de Chamont		15:55	16:00	16:05
88,9	46,2	347,0	VC	côte de SALAGNON 4ème catégorie	meilleur grimpeur	15:56	16:00	16:06
89,3	45,8	345,0	"	croisement chemin du mont de Chamont / chemin de Crucillieux		15:56	16:01	16:06
90,1	45,0	355,0	"	croisement chemin de Crucillieux / chemin du mont de Trieux		15:57	16:02	16:07
91,4	43,7	260,0	"	croisement chemin du mont de Trieux / route de Trieux		15:59	16:04	16:09
91,9	43,2	235,0	"	zone de ravitaillement fixe	début zone ravitaillement	15:59	16:04	16:10
93,0	42,1	240,0	"	SAINT CHEF EN DAUPHINE		16:01	16:06	16:11
93,2	41,9	250,0	RD 19	carrefour route de Trieux / RD 54 / RD 19		16:01	16:06	16:12
97,6	37,5	225,0	RD 65	lieu dit Flosaille à Saint Savin		16:07	16:12	16:18
98,0	37,1	220,0	RD 65	rond point RD 19 / RD 522 / RD 65		16:07	16:12	16:18
103,1	32,0	265,0	"	lieu dit Sait Hilaire Gare à Saint Hilaire de Brens		16:13	16:19	16:25
103,2	31,9	265,0	RD 517	rond point RD 65 / RD 517		16:14	16:19	16:25
108,0	27,1	245,0	RD 517	CREMIEU	sprint	16:20	16:25	16:32
108,2	26,9	245,0	RD 18g	carrefour RD 517 / RD 18g		16:20	16:26	16:32
111,0	24,1	350,0	RD 18g	côte de MORAS 4ème catégorie	meilleur grimpeur	16:23	16:29	16:36
112,1	23,0	345,0	"	MORAS		16:25	16:31	16:37
113,2	21,9	345,0	RD 18a	carrefour RD 18g / RD 18a		16:26	16:32	16:39
116,5	18,6	280,0	"	VEYSSILLIEU		16:30	16:36	16:43
118,1	17,0	285,0	"	PANOSSAS		16:32	16:39	16:46
118,2	16,9	285,0	VC	carrefour RD 18a / RD 18 / chemin de l'Eglise		16:32	16:39	16:46
118,5	16,6	300,0	"	croisement chemin de l'Eglise / chemin des Bruyères		16:33	16:39	16:46
119,1	16,0	365,0	VC	côte de PANOSSAS 4ème catégorie	meilleur grimpeur	16:33	16:40	16:47
119,8	15,3	345,0	"	croisement chemin des Bruyères / chemin de Coutieu		16:34	16:41	16:48
120,4	14,7	300,0	"	croisement chemin de Coutieu / chemin de Chamagnieu / chemin de Boirieu		16:35	16:42	16:49
121,5	13,6	270,0	"	lieu dit Boirieu à Chozéau		16:36	16:43	16:50
122,3	12,8	240,0	RD 18	carrefour route de l'Etang de Boirieu / RD 75a / RD 18		16:37	16:44	16:51
124,1	11,0	215,0	"	rond point RD 18 / RD 75		16:40	16:46	16:54
125,7	9,4	210,0	RD 24	rond point RD 18 / RD 24		16:42	16:48	16:56
126,8	8,3	205,0	"	lieu dit Jameyzieu à Tignieu		16:43	16:50	16:57
128,1	7,0	205,0	RD 29	département du Rhône		16:45	16:52	16:59
129,9	5,2	225,0	RD 29e	près Colombier Saugnieu rond point RD 29 / RD 29e		16:47	16:54	17:02
130,0	5,1	225,0	"	zone de collecte des déchets	zone verte	16:47	16:54	17:02
131,2	3,9	220,0	RD 24a	département de l'Isère		16:49	16:56	17:03
131,6	3,5	210,0	"	lieu dit Chavagneux à Charvieu		16:49	16:56	17:04
134,5	0,6	205,0	VC	croisement RD 24a (route de Vienne) / avenue Alexandre Grammont		16:53	17:00	17:08
135,1	0,0	205,0	VC	CHARVIEU CHAVAGNEUX avenue Alexandre Grammont	arrivée	16:53	17:01	17:09

Etape 1 -
28/05/2025

//25



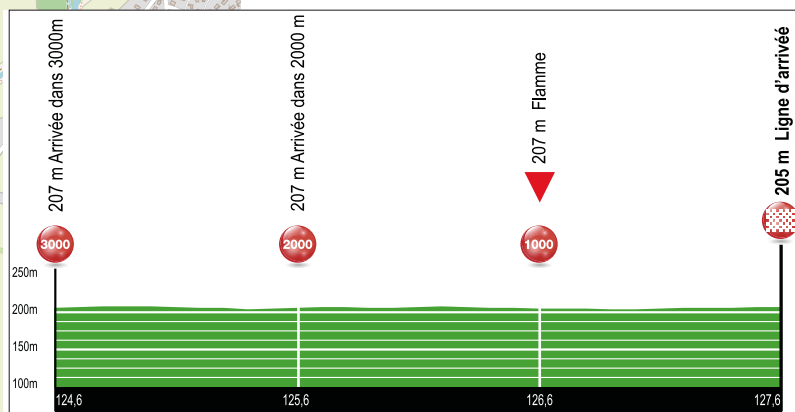
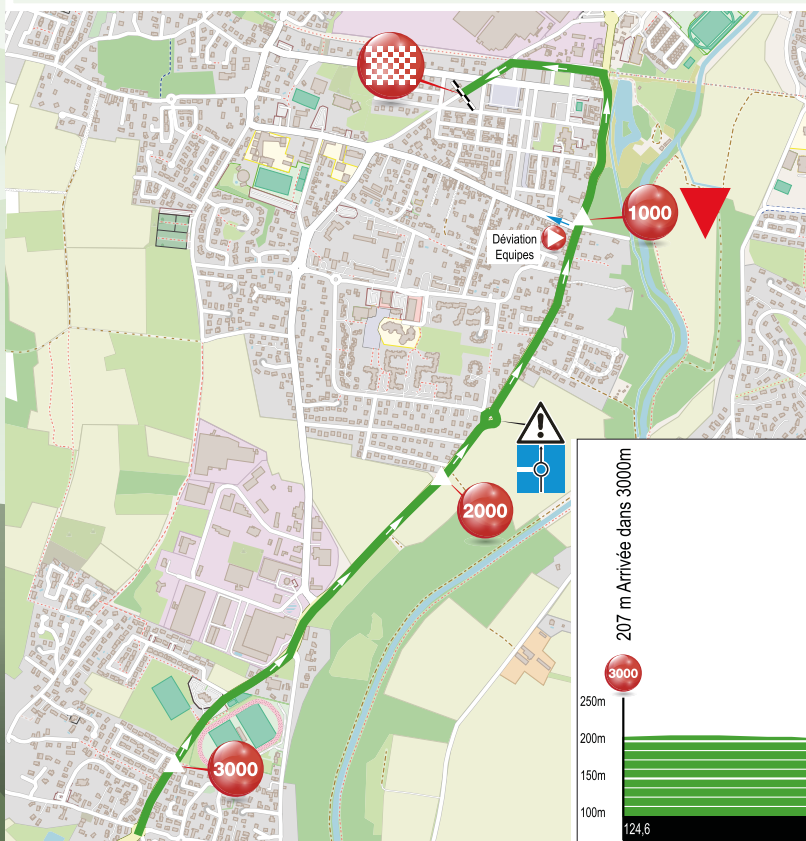
@Alpes Isère Tour



@alpesiseretour



@AlpesIsereTour



Derniers kilomètres

Bientôt avec le COTNI

Etape 1 -
28/05/2025

30^e ÉDITION
Classique des Alpes JUNIORS

samedi 07 juin 2025

Épreuve Hommes Juniors UCI
Coupe de France Route Hommes U19 FFC

132,5 km en ligne / 2 537 m de D+

> Départ à 12h00
RUY MONTCEAU (38 - CAPI)

> Arrivée entre 15h30 et 16h00
LA BRIDOIRE (73)

@classiquedesalpes classiquedesalpes @ClassiqueAlpes
www.classique-des-alpes.com

COUPE DE FRANCE LE DÉPARTEMENT ISÈRE CAPI La Région Auvergne-Rhône-Alpes

ERATE LPTENT VALIBI DVC névecomen CAPI Antea LEDAUPHINE ICL

Alpes Grésivaudan Classic

dimanche 08 juin 2025

Épreuve Femmes Élite UCI classe 1.1
Coupe de France Femmes Professionnelles FDJ

111,8 km en ligne
3 350 m de dénivelé +

> Départ à 12h00
URIAGE LES BAINS
commune de SAINT-MARTIN D'URIAGE

> Arrivée entre 15h45 et 16h30
LE COLLET
commune d'ALLEVARD LES BAINS

@alpesgresivaudanclassic alpesgresivaudanclassic @alpesgrecssic
www.alpes-gresivaudan-classic.com

COUPE DE FRANCE LE DÉPARTEMENT ISÈRE La Région Auvergne-Rhône-Alpes

COUPE DE FRANCE LE DÉPARTEMENT ISÈRE ALPES ISÈRE ATV CYCLES ALLEVARD SMMAG JOPS ICL

6-10 AOÛT 2025
CHAMPIONNATS DE FRANCE DE L'AVENIR
CYCLISME SUR ROUTE
LES VALS DU DAUPHINÉ - LA TOUR DU PIN

La Région isère LE DÉPARTEMENT ISÈRE LA TOUR DU PIN CIC GLE SKODA

Les Vals du Dauphiné

LE DÉFI DES VALS

VENDREDI 8 AOÛT 2025

CYCLOSPORTIVE TOUS PUBLICS - 1^{ÈRE} ÉDITION

Départ/arrivée
Les Abrets en Dauphiné
La Tour du Pin

Parcours
Circuit Est : 50,6km / 724m D+
Circuit Sud : 107,5 km / 1731m D+
Circuit famille : 17,7km / 177m D+

CYCLO.DEFIDESVALS@GMAIL.COM WWW.CYCLO-DEFIDESVALS.COM

//27



@Alpes Isère Tour



@alpesiseretour



@AlpesIsereTour

Delphine **HARTMANN**

Maire de Dolomieu



Dolomieu, une commune de 3 250 habitants en Isère, Auvergne-Rhône-Alpes, est un joyau entre nature et culture. Entourée de paysages verdoyants, elle offre un cadre de vie paisible. La commune tire son nom du géologue Déodat Gratet de Dolomieu, célèbre pour la roche des Dolomites.

Dolomieu est dynamique avec ses commerces, écoles et associations. Proche de Lyon, Chambéry et Grenoble, elle combine vie rurale et accessibilité urbaine.

Venez découvrir Dolomieu, où nature, culture et convivialité cohabitent !

Bernard **BADIN**

Président des Vals du Dauphiné



Les Vals du Dauphiné sont un territoire de défis et d'engagement, et chaque jour, nous œuvrons pour un cadre de vie plus dynamique et connecté. L'Alpes Isère Tour est une belle occasion de mettre en avant cette ambition à travers notre passion pour le vélo et notre investissement pour les mobilités douces.

Avec un million d'euros par an sur cinq ans dédié à ce sujet, nous développons un réseau cyclable structurant au cœur de notre territoire. Ce maillage s'ouvre aux grandes voies comme la Via Rhôna, la Voie des 5 lacs et la Belle Via, et se renforcera encore avec notre projet de voie verte le long de la Bourbre dont la phase d'études va être lancée avec la CAPI.

Notre engagement dans ces domaines nous vaut d'accueillir des événements cyclistes majeurs : l'Alpes Isère Tour, qui traversera nos paysages lors de sa 34e édition, et les Championnats de France de cyclisme sur route en août 2025 et juin 2026, réelle reconnaissance de notre attractivité et du travail partenarial que nous menons avec le COTNI et ses bénévoles pour l'organisation de ce rendez-vous.

Fiers de rouler ensemble vers ces grandes compétitions, nous souhaitons à tous une magnifique édition de l'Alpes Isère Tour !



Dolomieu (VDD)



Satolas et Bonce (CAPI)



Plan du site de départ à Dolomieu (VDD)



**Etape 2 -
29/05/2025**

1/29



@Alpes Isère Tour



@alpesiseretour



@AlpesIsereTour



Dolomieu

Vals du Dauphiné

PPO départ D143, Dolomieu GPS 45.61688 - 5.50055

Site de départ place de l'Eglise à Dolomieu

Présentation des équipes de 11h00 à 11h50, podium départ

Départ fictif : à 12h00 en direction de de la Chapelle de la Tour sur la RD 16b

Départ réel : sur la RD 16k à la sortie de Dolomieu face au panneau «carrefour non prioritaire» à 2,0 km du départ fictif



Ravitaillement

- Km 38,0** lieu dit les Rajans à Saint Sulpice les Rivoires
- Km 80,8** lieu dit le Rapoux à Biol
- Km 136,5** Saint Marcel Bel Accueil.



Zone Verte

Avant et après chaque zone de ravitaillement

- Km 150,6** après le lieu dit Jameyzieu à Tignieu.



Sprint en Or

Rêve Corner

- Km 89,2** Torchefelon points, bonifications et montre



Sprint

- Km 72,8** Biol, points et bonifications
- Km 148,2** lieu dit Jameyzieu à Tignieu, points et bonifications



Satolas et Bonce

Communauté d'Agglomération de la Porte de l'Isère

PPO arrivée véhicules hors course route de Montsolongre, Satolas et Bonce GPS 45.69424 - 5.12842

Arrivée allée des Platanes après la Mairie. Dernier km en montée, ligne droite finale de 300 m sans pente. Largeur : 6 m.

Dérivation des véhicules sur la droite, 20 m avant la ligne

Contrôle anti-dopage : camper zone arrivée.



Meilleur grimpeur


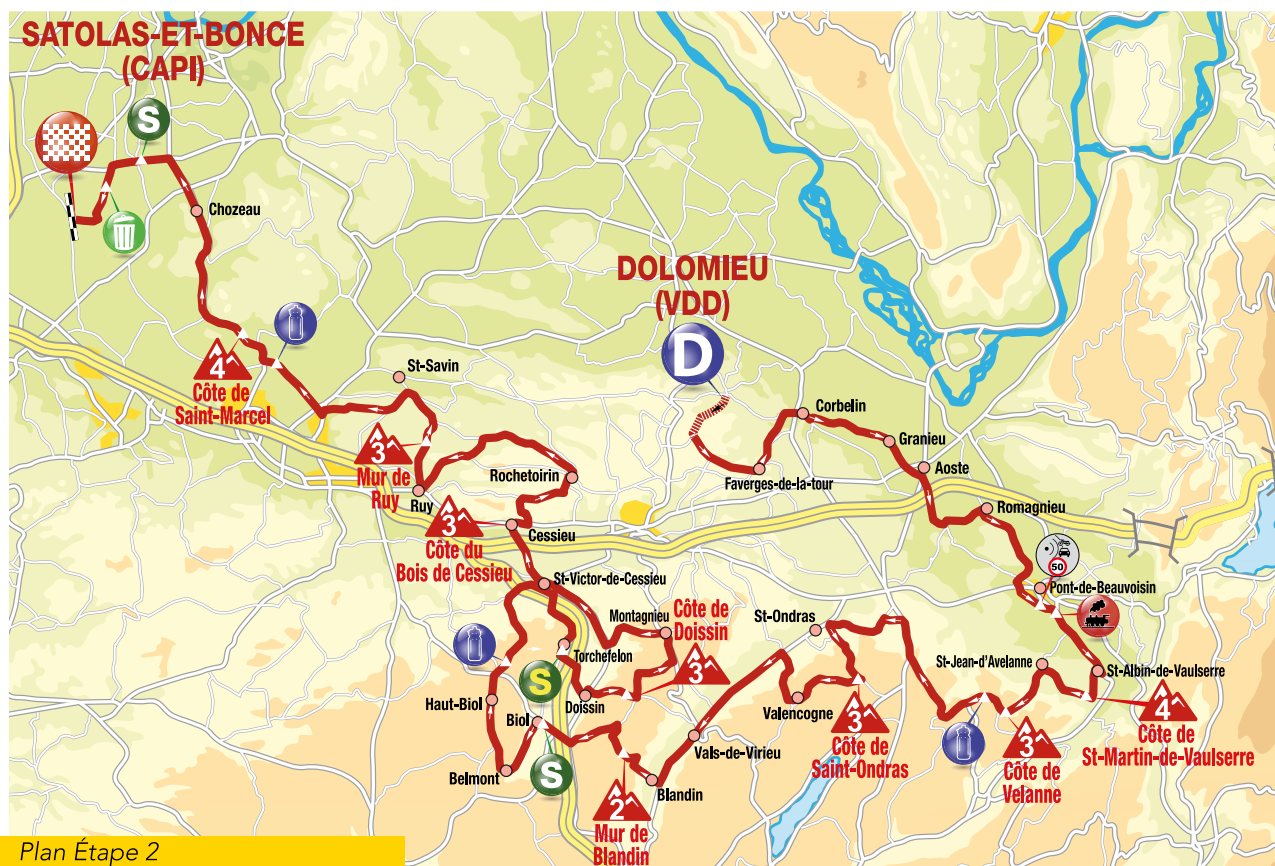
Dénivelé de l'étape : 2 300 m de D+

- 4 km 30,1** Côte de Saint Martin de Vaulserre, 1,6 km à 5,5%
- 3 km 35,9** Côte de Velanne 3,4 km à 6%
- 3 km 50,9** Côte de Saint Ondras 3,5 km à 6%
- 2 km 67,5** Mur de Blandin 2,2 km à 13% dont passage à 15%
- 3 km 93,5** Côte de Doissin 1,7 km à 9%
- 3 km 111,1** Côte du Bois de Cessieu 2,2 km à 8%
- 3 km 124,6** Mur de Ruy 1,5 km à 8%
- 4 km 138,3** Côte de Saint Marcel 1,8 km à 4,5%



Particularités

- Km 23,8** Radar fixe, vitesse max 50km/h
- 25,1** Passage à niveau Pont de Beauvoisin
- Pas de circuit final**



Parcours	Restant	Altitude	Route	Itinéraire		44km/h	42km/h	40km/h
0,0	2,0	405,0	RD 16b	DOLOMIEU place de l'Eglise	départ fictif	12:00	12:00	12:00
1,8	0,2	425	RD 16k	carrefour RD 16b / RD 16k		12:03	12:03	12:03
2,0	0,0	425	"	sortie Dolomieu		12:04	12:04	12:04
0,0	153,8	425,0	RD 16k	DOLOMIEU	départ réel	12:04	12:04	12:04
2,2	151,6	415	"	FAVERGES DE LA TOUR		12:07	12:07	12:07
2,5	151,3	415	RD 145c	carrefour RD 16k / RD 145c		12:07	12:07	12:07
4,6	149,2	335	VC	croisement RD 145c / chemin de Palivoux		12:10	12:10	12:10
5,7	148,1	275	RD 82i	croisement route du Vieux Moulin / RD 82i		12:11	12:12	12:12
6,0	147,8	275	"	CORBELIN		12:12	12:12	12:13
6,1	147,7	275	RD 82f	rond point RD 82i / RD 1075 / RD 82f		12:12	12:12	12:13
10,3	143,5	285	"	GRANIEU		12:18	12:18	12:19
12,1	141,7	220	"	AOSTE		12:20	12:21	12:22
12,4	141,4	220	RD 592	rond point RD 82f / RD 1516 / RD 592		12:20	12:21	12:22
12,9	140,9	225	RD 82c	rond point RD 592 / RD 82c		12:21	12:22	12:23
13,8	140,0	235	RD 82	rond point RD 82c / RD 82		12:22	12:23	12:24
15,6	138,2	265	RD 40c	carrefour RD 82 / RD 142e / RD 40c		12:25	12:26	12:27
17,5	136,3	255	"	ROMAGNIEU		12:27	12:29	12:30
17,8	136,0	255	RD 40	carrefour RD 40c / RD 40		12:28	12:29	12:30
21,8	132,0	280	RD 82h	carrefour RD 40 / RD 82 / RD 82h		12:33	12:35	12:36
22,2	131,6	275	"	LE PONT DE BEAUVOISIN		12:34	12:35	12:37
22,8	131,0	285	"	carrefour à feux RD 82h / RD 1006		12:35	12:36	12:38
23,8	130,0	290	"	radar fixe		12:36	12:38	12:39
24,8	129,0	285	RD 82	rond point RD 82h / RD 82		12:37	12:39	12:41
25,1	128,7	275	"	passage à niveau au lieu dit les Eteppes à Pont de Beauvoisin		12:38	12:39	12:41
27,9	125,9	305	"	SAINT ALBIN DE VAULSERRE		12:42	12:43	12:45
28,2	125,6	310	VC	croisement RD 82 / route de la Mairie		12:42	12:44	12:46
28,5	125,3	310	"	croisement route de la Mairie / route de la Madone		12:42	12:44	12:46
29,3	124,5	355	"	croisement rue de la Madone / route du Partage		12:43	12:45	12:47
29,8	124,0	380	"	croisement route du Partage / route de la Roussière		12:44	12:46	12:48
30,1	123,7	400,0	VC	côte de Saint Martin de Vaulserre 4ème catégorie	meilleur grimpeur	12:45	12:47	12:49
31,2	122,6	400	RD 28f	croisement route de la Roussière / RD 28e		12:46	12:48	12:50
32,5	121,3	335	RD 28c	SAINT JEAN D'AVELANNE carrefour RD 28e / RD 28c		12:48	12:50	12:52
35,2	118,6	525	"	VELANNE		12:52	12:54	12:56
35,4	118,4	530	RD 28d	carrefour RD 28c / RD 28d		12:52	12:54	12:57
35,9	117,9	545,0	RD 28d	côte de Velanne 3ème catégorie	meilleur grimpeur	12:52	12:55	12:57
38,0	115,8	540,0	"	zone de ravitaillement fixe	début zone ravitaillement	12:55	12:58	13:01
38,1	115,7	540	RD 28	carrefour RD 28d / RD 28		12:55	12:58	13:01
41,7	112,1	520	"	lieu dit la Bâtie Divisin aux Abrets en Dauphiné		13:00	13:03	13:06
42,0	111,8	520	RD 1075	carrefour RD 28 / RD 1075		13:01	13:04	13:07
43,9	109,9	415	"	CHARANCIEU		13:03	13:06	13:09
44,0	109,8	415	VC	rond point RD 1075 / route de la Sinière		13:04	13:06	13:10
44,8	109,0	400	RD 142d	croisement route de la Sinière / RD 142d		13:05	13:08	13:11
45,7	108,1	455	VC	croisement RD 142d / route de la Bougentière		13:06	13:09	13:12
47,5	106,3	400	"	croisement route de la Brocardière / route du Vieux Saint Ondras		13:08	13:11	13:15
50,4	103,4	590	"	croisement route du Vieux Saint Ondras / route de l'Etang		13:12	13:16	13:19
50,9	102,9	610,0	VC	côte de Saint Ondras 3ème catégorie	meilleur grimpeur	13:13	13:16	13:20
52,7	101,1	595	"	VALENCOGNE		13:15	13:19	13:23
53,4	100,4	565	"	croisement route du Village / RD 17d / route de Pré Vial		13:16	13:20	13:24
54,2	99,6	545	RD 17c	croisement route de Pré Vial / RD 17c		13:17	13:21	13:25
56,8	97,0	390	RD 73	carrefour RD 17c / RD 73		13:21	13:25	13:29
59,3	94,5	385	"	CHASSIGNIEU		13:24	13:28	13:32
61,2	92,6	400	"	VAL DE VIRIEU		13:27	13:31	13:35
64,8	89,0	420	RD 73g	carrefour RD 73 / RD 73g		13:32	13:36	13:41
65,3	88,5	390	"	BLANDIN		13:33	13:37	13:41



Dolomieu (VDD)



Satolas et Bonce (CAPI)

Parcours	Restant	Altitude	Route	Itinéraire		43km/h	41km/h	39km/h
65,6	88,2	410	C 4	croisement RD 73g / route du Grand Blandin / C 4 (chemin de Molinière)		13:33	13:37	13:42
66,8	87,0	595	"	croisement chemin de Molinière / chemin du Rousset / route de Soivieux		13:35	13:39	13:44
67,5	86,3	660,0	VC	mur de Blandin 2ème catégorie	meilleur grimpeur	13:36	13:40	13:45
68,3	85,5	620	"	croisement route de Montrevel / chemin de Bois Vert		13:37	13:41	13:46
69,0	84,8	615	RD 51k	croisement chemin de Bois Vert / RD 51k		13:38	13:42	13:47
71,1	64,7	525	"	MONTREVEL		13:40	13:45	13:50
71,8	82,0	470	RD 520	carrefour RD 51k / RD 520		13:41	13:46	13:51
72,8	81,0	450,0	RD 520	BIOL	sprint	13:43	13:48	13:53
72,9	80,9	450	"	BIOL		13:43	13:48	13:53
73,2	80,6	455	VC	carrefour à feux RD 520 / RD 51n / route de Belmont		13:43	13:48	13:53
75,4	78,4	475	"	BELMONT		13:46	13:51	13:57
75,8	78,0	475	"	croisement chemin du Denier / chemin de la Croze		13:47	13:52	13:57
76,5	77,3	550	RD 51h	croisement chemin de la Croze / RD 51h		13:48	13:53	13:58
77,8	76,0	585	"	lieu dit Biol le Haut à Biol		13:50	13:55	14:00
80,6	73,2	575	VC	carrefour RD 51h / RD 520 / route de Torchefelon		13:53	13:59	14:04
80,8	73,0	570,0	"	zone de ravitaillement fixe	début zone ravitaillement	13:54	13:59	14:05
81,9	71,9	550	"	croisement route de Torchefelon / chemin de Vallin la Forêt		13:55	14:01	14:06
84,4	69,4	450	C 1	croisement chemin de Vallin la Forêt / C 1 (chemin du Triève)		13:59	14:04	14:10
85,3	68,5	425	"	SAINT VICTOR DE CESSIEU		14:00	14:05	14:11
85,5	68,3	420	"	passage sous autoroute A 48		14:00	14:06	14:12
85,6	68,2	420	RD 51n	croisement C 1 (ch du Triève) / RD 51 (ch des Ecoliers) en sens unique		14:00	14:06	14:12
86,6	67,2	465	"	passage sous autoroute A 48		14:02	14:07	14:13
88,4	65,4	500	"	TORCHEFELON		14:04	14:10	14:16
89,2	64,6	515,0	RD 51n	TORCHEFELON Sprint en Or Rêve Corner	sprint	14:05	14:11	14:17
89,3	64,5	515	VC	croisement RD 51n / route de Doissin		14:05	14:11	14:17
91,6	62,2	460	RD 51	croisement route de Torchefelon / RD 51		14:08	14:14	14:21
91,8	62,0	455	RD 51r	carrefour à feux RD 51 / RD 51r		14:09	14:15	14:21
93,5	60,3	595,0	RD 51r	côte de Doissin 3ème catégorie	meilleur grimpeur	14:11	14:17	14:24
94,3	59,5	605	VC	la Queue du Chien à Doissin croisement RD 51r / ch d'Eynoud		14:12	14:18	14:25
95,1	58,7	585	"	croisement chemin d'Eynoud / route d'Eynoud		14:13	14:19	14:26
96,6	57,2	565	RD 17	croisement route d'Eynoud / route de Chéliu / RD 17		14:15	14:22	14:28
98,0	55,8	540	"	MONTAGNIEU		14:17	14:24	14:31
98,5	55,3	530	RD 17e	carrefour RD 17 / chemin du Latoud / RD 17e		14:18	14:24	14:31
101,3	52,5	415	RD 51	carrefour RD 17e / RD 51		14:22	14:28	14:35
103,3	50,5	385	"	SAINT VICTOR DE CESSIEU		14:24	14:31	14:38
104,8	49,0	360	RD 51a	rond point RD 51 / RD 51a		14:26	14:33	14:41
107,7	46,1	315	"	CESSIEU		14:30	14:37	14:45
107,8	46,0	315	C 2	croisement RD 51a / C 2 (rue du Colombier)		14:31	14:38	14:45
108,5	45,3	305	RD 1006	croisement C 2 (rue du Colombier) / RD 1006		14:31	14:39	14:46
108,9	44,9	305	C 6	croisement RD 1006 / C 6 (route du Bois de Cessieu)		14:32	14:39	14:47
111,0	42,8	485	VC	croisement C 6 (route du Bois de Cessieu) / route de Vernavant		14:35	14:42	14:50
111,1	42,7	485,0	VC	côte du Bois de Cessieu 3ème catégorie	meilleur grimpeur	14:35	14:42	14:50
113,6	40,2	440	RD 92	croisement C 16 (route du Bois de Cessieu) / RD 92		14:38	14:46	14:54
113,8	40,0	450	"	ROCHETOIRIN		14:39	14:46	14:54
113,9	39,9	450	RD 54b	carrefour RD 92 / RD 54b		14:39	14:46	14:54
114,1	39,7	450	RD 54	carrefour RD 54b / RD 54		14:39	14:47	14:55
114,5	39,3	450	VC	croisement RD 54 / route de Saint Pierre		14:40	14:47	14:55
117,5	36,3	420	"	croisement route de Saint Pierre / chemin de Taillis Magot		14:44	14:51	15:00
118,7	35,1	380	"	croisement chemin de Taillis Magot / chemin des Traîneaux		14:45	14:53	15:02
119,0	34,8	380	"	croisement ch des Traîneaux / ch de l'Etang Dardes / ch des Envers		14:46	14:54	15:02
120,3	33,5	390	RD 54b	croisement ch des Envers / RD 54b près lieu dit Chatonnay à Ruy		14:48	14:55	15:04
122,3	31,5	280	"	RUY MONTCEAU		14:50	14:58	15:07
122,9	30,9	275	"	carrefour RD 54b / RD 54e (rue de Lavaizin) / rue de Lavitel		14:51	14:59	15:08
123,9	29,9	340	"	croisement rue de Lavitel / ch de la Vie de Chade / ch de la Gaillardière		14:52	15:01	15:09

Etape 2 -
29/05/2025

//33



@Alpes Isère Tour



@alpesiseretour

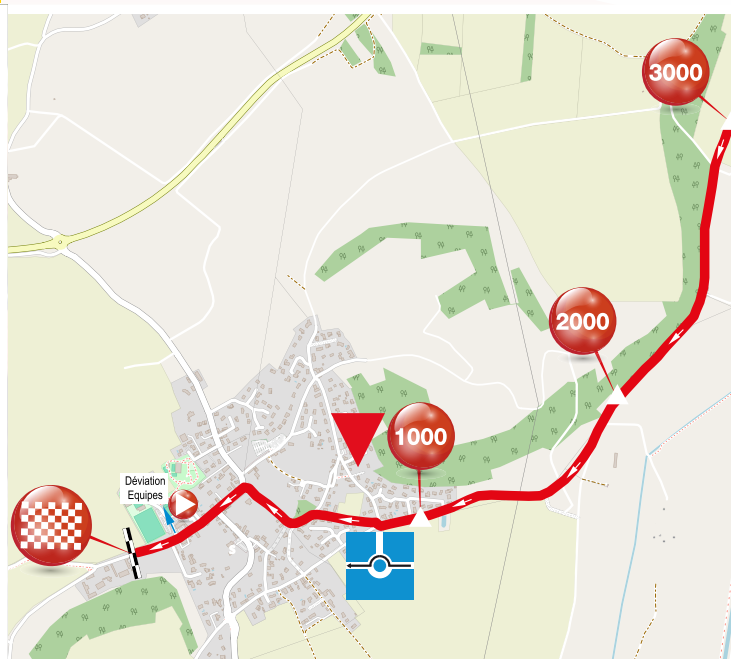


@AlpesIsereTour

Parcours	Restant	Altitude	Route	Itinéraire		43km/h	41km/h	39km/h
124,6	29,2	405,0	VC	mur de Ruy 3ème catégorie	meilleur grimpeur	14:53	15:02	15:10
125,6	28,2	375	"	croisement route de Ruy / ch du Cachet / chemin de Premins		14:55	15:03	15:12
127,0	26,8	345		lieu dit Demptézieu à Saint Savin		14:57	15:05	15:14
127,1	26,7	345		croisement chemin de Premins / route de Chapèze		14:57	15:05	15:14
127,4	26,4	340	RD 143c	croisement rue d'Hugues de Demptézieu / RD 143c		14:57	15:06	15:15
128,5	25,3	330	VC	croisement RD 143c / chemin de Charbonnières		14:59	15:07	15:16
129,8	24,0	290	"	BOURGOIN JALLIEU		15:01	15:09	15:18
130,0	23,8	285	"	croisement chemin de Charbonnières / chemin de Champfort		15:01	15:09	15:19
131,3	22,5	230	"	croisement chemin de Champfort / chemin de Mozas		15:03	15:11	15:20
131,6	22,2	230	"	rond point chemin de Mozas / route du Bugey		15:03	15:12	15:21
131,9	21,9	230	"	croisement route du Bugey / route de Saint Marcel Bel Accueil		15:03	15:12	15:21
132,6	21,2	220	RD 18	rond point route de Saint Marcel Bel Accueil / RD 522 / RD 18		15:04	15:13	15:22
135,8	18,0	215	"	rond point RD 18 / RD 163 / RD 208a		15:09	15:18	15:27
136,5	17,3	215	"	Zone de ravitaillement fixe	Début zone ravitaillement	15:10	15:19	15:28
136,7	17,1	230	"	SAINT MARCEL BEL ACCUEIL		15:10	15:19	15:29
136,9	16,9	240	RD 18	carrefour RD 18f / RD 18		15:10	15:19	15:29
138,3	15,5	295,0	RD 18	côte de Saint Marcel 4ème catégorie	meilleur grimpeur	15:12	15:21	15:31
141,6	12,2	245	"	PANOSSAS		15:17	15:26	15:36
145,5	8,3	215	"	rond point RD 18 / RD 75		15:22	15:31	15:42
147,1	6,7	210	RD 24	rond point RD 18 / RD 24		15:24	15:34	15:44
148,2	5,6	210,0	RD 24	lieu dit Jameyzieu à Tignieu	sprint	15:26	15:35	15:46
148,7	5,1	205	"	carrefour à feux RD 24 / chemin de Mianges		15:26	15:36	15:47
149,5	4,3	205	RD 29	département du Rhône		15:27	15:37	15:48
149,7	4,1	205	VC	rond point RD 29 / chemin de Chaffard		15:28	15:37	15:48
150,6	3,2	205,0	"	zone de collecte des déchets	zone verte	15:29	15:39	15:49
152,5	1,3	210	"	SATOLAS ET BONCE		15:31	15:41	15:52
152,9	0,9	210	"	rond point route des Etrats / montée de la Serve		15:32	15:42	15:53
153,5	0,3	245	RD 124	croisement montée de la Serve / RD 124 (route de Montsolongre)		15:33	15:43	15:54
153,6	0,2	245	C 1	car à feux RD 124 / RD 124 (montée de l'Eglise) / C 1 (allée des Platanes)		15:33	15:43	15:54
153,8	0,0	250,0	C 1	SATOLAS ET BONCE allée des Platanes	arrivée	15:33	15:43	15:54



Derniers kilomètres

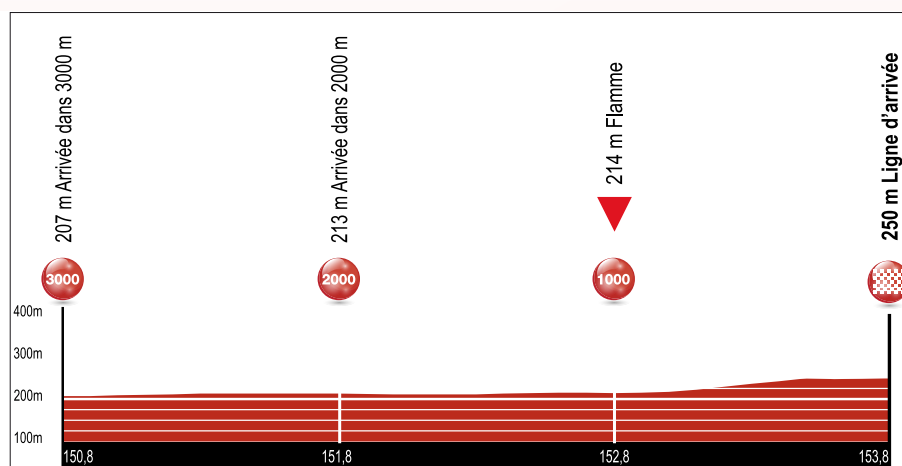




Dolomieu (VDD)



Satolas et Bonce (CAPI)



Plan du site d'arrivée à Satolas et Bonce (CAPI)



Etape 2 -
29/05/2025

//35



@Alpes Isère Tour



@alpesiseretour



@AlpesIsereTour

Jean **PAPADOPULO**

Président de la CAPI



Comme depuis sa création, la CAPI est partenaire de l'Alpes Isère Tour pour sa 34ème édition !

Chaque printemps, cet événement emblématique électrise notre territoire ; c'est un rendez-vous immanquable entre les passionnés et les professionnels du monde du cyclisme.

Pendant cinq jours, la CAPI sera le théâtre d'un spectacle sportif d'envergure internationale, offrant une vitrine exceptionnelle à la richesse de notre patrimoine naturel.

C'est aussi une célébration de l'effort, de la persévérance, du dépassement de soi !

Cette nouvelle édition s'annonce, une fois de plus, passionnante. Je remercie chaleureusement les organisateurs et bénévoles qui contribuent chaque année au succès de cet événement et j'adresse mes plus sincères encouragements aux coureurs qui s'apprêtent à sillonner nos routes, grimper nos cols et partager des moments suspendus au cœur de nos beaux paysages isérois.

Christine **SADIN**

Maire de Satolas et Bonce



Quel plaisir d'accueillir à Satolas et Bonce une étape de cette 34ème édition de l'Alpe Isère Tour !

Le 29 mai prochain, Satolas et Bonce sera mis en lumière lors de l'arrivée de la deuxième étape.

Notre commune est un village de 2575 habitants, aux portes du Nord-Isère. Elle allie un cadre de vie rural, autour de sa place commerçante, et une belle qualité de vie, grâce notamment, à une vie associative riche et inventive. Son positionnement, au cœur d'un territoire actif, avec la proximité de la Zac de Chesnes, de l'aéroport St Exupéry et de nombreuses commodités, font de Satolas et Bonce une commune attractive.

L'arrivée d'une étape de l'Alpe Isère tour dans notre centre village, permet à tous de vivre au plus près une course cycliste de haut niveau, et de côtoyer des sportifs de renommée nationale.

C'est l'occasion également de promouvoir l'usage de la petite reine sous des formes plus quotidiennes et accessibles à tous. C'est enfin l'occasion d'une journée de fête pour tous !

Je remercie très sincèrement Michel Baup, Président du COTNI, l'ensemble de ses équipes et des bénévoles, pour leur engagement dans cette magnifique épreuve, qui permet de découvrir chaque année l'Isère et ses territoires.

Nous vous attendons nombreux le 29 mai pour partager ces bons moments.

Vive le vélo, Vive L'Alpes Isère Tour, Vive Satolas et Bonce !

Bientôt **avec le COTNI et les VDD**



LE DÉFI DES VALS



VENDREDI
8 AOÛT
2025

CYCLOSPORTIVE TOUS PUBLICS - 1^{ÈRE} ÉDITION

Départ/arrivée

Les Abrets en Dauphiné
La Tour du Pin

Parcours

Circuit Est : 50,6km / 724m D+
Circuit Sud : 107,5 km / 1731m D+
Circuit famille : 17,7km / 177m D+

CYCLO.DEFIDESVALS@GMAIL.COM

WWW.CYCLO-DEFIDESVALS.COM

Etape 2 -
29/05/2025

//37



@Alpes Isère Tour



@alpesiseretour



@AlpesIsereTour

Daniel VALÉRO

Président de la CC de l'Est Lyonnais,
Vice-président du Département du Rhône,
Maire de Genas



2025 ... année du changement à la CCEL ! Pour cette ultime édition sur notre territoire, la 3ème étape de l'Alpes Isère Tour 2025 ne s'élancera pas du siège de la CCEL comme habituellement et ce en raison de la réalisation des travaux de requalification de la halle.

C'est donc de la commune de Colombier Saugnieu que la course partira vers midi, et le drapeau à damier s'abaissera, une dernière fois, en milieu d'après-midi à Jons, pour célébrer, j'en suis persuadé, un très beau vainqueur !

Les habitants de notre territoire pourront assister de nouveau à cette épreuve cycliste printanière, inscrite au calendrier international et applaudir au passage des coureurs.

Au regard de la configuration du tracé, les échappées devraient avoir la part belle, nous vibrerons en espérant que l'une d'elle aille au bout, à moins que les équipiers des sprinteurs ramènent le peloton pour une explication entre costauds.

Une animation digne d'une grande épreuve nationale, une belle équipe de bénévoles, passionnés, engagés qui font vivre le vélo sur nos routes avec l'Alpes Isère Tour, la Classique des Alpes (Juniors) et l'Alpes Grésivaudan Classic (femmes).

J'espère que vous aurez plaisir à découvrir la richesse de nos beaux territoires tout au long de l'étape, en retransmission ou sur place.

Dans tous les cas, une journée qui s'annonce riche de spectacles et d'animations, que je vous invite à venir partager à nos côtés.

Un grand merci au comité d'organisation et aux bénévoles qui nous auront permis de vous offrir, durant de nombreuses années de partenariat, des moments privilégiés.

Pierre MARMONIER

Maire de Colombier Saugnieu



Colombier
Saugnieu



Bienvenue,

Cette année encore, Colombier-Saugnieu a le plaisir d'accueillir une étape de l'Alpes Isère Tour. Pour la quatrième fois, notre commune devient une ville étape de cette course cycliste internationale, un événement qui met en avant à la fois le sport de haut niveau et l'engagement des territoires qui le soutiennent.

Merci de nous avoir donné l'occasion de vivre un tel événement au cœur de notre commune. C'est une opportunité pour les habitants de se rassembler et de partager un moment fort autour du cyclisme. Au-delà de la compétition, cette étape permet de valoriser notre territoire, de renforcer son attractivité. Soutenir cette course, c'est affirmer notre attachement au sport et aux valeurs qu'il véhicule : dépassement de soi, solidarité et engagement collectif.

Alpes Isère Tour, est une aventure humaine et sportive qui ne pourrait exister sans l'investissement de nombreux bénévoles et de son président, Michel BAUP. Je tiens à les remercier chaleureusement, car sans eux, un tel événement ne pourrait avoir lieu. Je remercie aussi l'association COTNI, le Département de l'Isère, ainsi que tous les partenaires qui rendent possible cette épreuve chaque année. Merci également aux habitants et aux bénévoles pour leur participation active à la réussite de cette belle journée sportive.

Bonne course à tous, et vive l'Alpes Isère Tour !

D Colombier Saugnieu (CCEL)

Jons (CCEL)



Plan du site de départ à Colombier Saugnieu (CCEL)



Etape 3 -
30/05/2025

1/39



@Alpes Isère Tour



@alpesiseretour



@AlpesIsereTour



Colombier Saugnieu

Communauté de Communes de l'Est Lyonnais

PPO départ Route de Crémieu, Colombier Saugnieu
GPS 45.61688 - 5.50055

Site de départ groupe scolaire route de Pont de Chérucy au lieu dit Montcul

Présentation des équipes de 11h00 à 11h50 au podium de départ

Départ fictif : 12h00 en direction de Saint Laurent de Mure par la rue des Rivoisières, le chemin de la Fontaine, RD 155 (route du Dauphiné), RD 29, RD 154, RD 306, rue Jean François Crassard au lieu-dit Poulieu à Saint Laurent de Mure, rue de la Chapelle, montée de Chante Alouette

Départ réel : à la sortie de Saint Laurent de Mure sur la RD 153 à 9,8 km du départ fictif



Jons

Communauté de Communes de l'Est Lyonnais

PPO arrivée véhicules hors course Route de Lyon, Jons GPS 45.80106 - 5.07828

Arrivée sur la RD 6, face à hauteur du centre commercial, ligne droite de 150m, sans pente. Largeur : 10m. Séparateur de voie à 200m de l'arrivée sur une longueur de 120 m : passage obligatoire sur la voie de droite, largeur 5 m signalée et sécurisée.

Dérivation des véhicules à gauche 80 m avant l'arrivée.

Contrôle anti-dopage : camper zone d'arrivée



Sprint en Or

Rêve Corner

Km 68,4 Jardin
points, bonifications et montre



Sprint

Km 97,0 Meyssiez
points et bonifications

Km 131,9 Saint Quentin Fallavier
points et bonifications



Ravitaillement

Km 55,1 Villette de Vienne

Km 102,5 Moidieu Détourbe

Km 137,0 Côte de Satolas



Zone Verte

Avant et après chaque zone de ravitaillement

Km 150,7 Jons



Meilleur grimpeur

Dénivelé de l'étape : 2 050 m de D+



Km 35,8 Côte de Communay
2,5 km à 6%



km 47,1 Côte de Seyssuel
2,9 km à 5%



km 65,5 Côte de Vienne
2,6 km à 4,5%



km 85,8 Col d'Eyzin Pinet
2,6 km à 6,5%



km 104,7 Côte de Moidieu
2,2 km à 4%



km 111,1 Côte d'Oytier
0,9 km à 5,5%



Particularités



130,3 Passage à niveau industriel
Parc des Chênes


Pas de circuit final

D Colombier Saugnieu (CCEL)

JONS (CCEL)



Plan Étape 3



Etape 3 -
30/05/2025



Parcours	Restant	Altitude	Route	Itinéraire		45km/h	43km/h	41km/h
0,0	9,8	225,0	VC	COLOMBIER SAUGNIEU	départ fictif	12:00	12:00	12:00
0,1	9,7	225	VC	car à feux route de Pont de Chérut / RD 29 / rue des Rivoisiers		12:00	12:00	12:00
0,4	9,4	230	"	croisement rue des Rivoisiers / rue des Verchères / ch de la Fontaine		12:00	12:00	12:00
1,6	8,2	255	RD 155	croisement chemin de la Fontaine / RD 155 (route du Dauphiné)		12:03	12:03	12:03
1,9	7,9	255	RD 29	rond point RD 155 / RD 124 / RD 29		12:03	12:03	12:03
3,1	6,7	270	"	rond point RD 29 / rue Saint Exupéry		12:06	12:06	12:06
6,0	3,8	245	RD 154	rond point RD 29 / accès A 432 / RD 154		12:12	12:12	12:12
7,5	2,3	240	RD 306	carrefour RD 154 / accès RD 306		12:15	12:15	12:15
8,0	1,8	240	VC	rond point RD 306 / avenue Maréchal Juin / rue J F Crassard		12:16	12:16	12:16
8,2	1,6	240	"	lieu dit Poulieu à Saint Laurent de Mure		12:16	12:16	12:16
8,8	1,0	250	"	croisement rue J F Crassard / rue de la Chapelle		12:17	12:17	12:17
8,9	0,9	255	"	croisement rue de la Chapelle / montée de Chante Alouette		12:17	12:17	12:17
9,7	0,1	300	RD 153	croisement montée de Chante Alouette / RD 153		12:19	12:19	12:19
9,8	0,0	295	"	sortie Saint Laurent de Mure		12:19	12:19	12:19
0,0	159,2	295,0	RD 153	SAINT LAURENT DE MURE	départ réel	12:19	12:19	12:19
1,9	157,3	275	RD 53a	département de l'Isère		12:22	12:22	12:22
2,4	156,8	280	"	carrefour RD 53a / RD 53d	premier passage	12:22	12:22	12:23
4,7	154,5	285	"	HEYRIEUX	premier passage	12:25	12:26	12:26
4,9	154,3	285	VC	croisement RD 53a / C 15 / ch de Savoyan	premier passage	12:26	12:26	12:26
6,2	153,0	290	RD 76	croisement ch de Savoyan / RD 76 (av de l'Europe)	premier passage	12:27	12:28	12:28
6,9	152,3	290	RD 518	rond point RD 76 / RD 518 (av Gal Leclerc)	premier passage	12:28	12:29	12:29
7,3	151,9	300	VC	croisement RD 518 / rue Victor Hugo	premier passage	12:29	12:29	12:30
8,1	151,1	295	RD 53a	croisement rue Victor Hugo RD 53a	premier passage	12:30	12:30	12:31
10,7	148,5	355	RD 53a	VALENCIN	premier passage	12:33	12:34	12:35
11,3	147,9	360	RD 53	carrefour RD 53a / RD 53	premier passage	12:34	12:35	12:36
13,2	14,6	345	"	rond point RD 53 / RD 36a	premier passage	12:37	12:38	12:38
15,8	143,4	300	RD 151	département du Rhône		12:40	12:41	12:42
17,3	141,9	255	RD 150	carrefour RD 151 / route de Saint Pierre / RD 150		12:42	12:43	12:44
19,5	139,7	230	"	CHAPONNAY		12:45	12:46	12:48
21,8	137,4	215	"	MARENNES		12:48	12:50	12:51
26,4	132,8	220	RD 156	carrefour RD 150 / RD 156		12:54	12:56	12:58
26,9	132,3	200	"	SIMANDRES		12:55	12:57	12:58
29,1	130,1	180	"	SAINT SYMPHORIEN D'OZON		12:58	13:00	13:02
29,7	129,5	180	RD 149	carrefour à feux RD 156 / RD 149		12:59	13:01	13:03
31,9	127,3	175	"	SEREZIN DU RHONE		13:02	13:04	13:06
33,3	125,9	165	VC	croisement RD 149 / rue des Verchères		13:04	13:06	13:08
35,3	123,9	275	"	croisement rue des Verchères / av de la Grande Borne / ch de la Prairie		13:06	13:08	13:11
35,7	123,5	275	"	COMMUNAY		13:07	13:09	13:11
35,8	123,4	300,0	VC	côte de Communay 4ème catégorie	meilleur grimpeur	13:07	13:09	13:12
35,8	123,4	300	"	rond point chemin de la Prairie / route de Sérézin		13:07	13:09	13:12
36,7	122,5	230	RD 150	carrefour rue du Proveras / RD 150 (route de Ternay)		13:08	13:10	13:13
36,8	122,4	230	RD 150e	car RD 150 (route de Ternay) / RD 150e (route de Limon)		13:08	13:10	13:13
37,4	121,8	225	VC	carrefour RD 150e (route de Limon) / rue des Perrières		13:09	13:11	13:14
38,4	120,8	270	RD 307b	carrefour rue des Perrières / RD 307b		13:10	13:13	13:15
41,5	117,7	210	RD 150	rond point RD 307b / RD 150		13:14	13:17	13:20
41,6	117,6	200	RD 36	département de l'Isère		13:15	13:17	13:20
41,7	117,5	190	"	CHASSE SUR RHONE		13:15	13:17	13:20
42,0	117,2	175	VC	carrefour RD 36 / rue de la Liberté		13:15	13:18	13:21
42,4	116,8	165	"	rond point rue de la Liberté / rue de la République		13:16	13:18	13:21
44,2	115,0	160	RD 4e	carrefour route de Vienne / RD 4e (montée de la Corniche)		13:18	13:21	13:24
46,6	112,6	285	"	SEYSSUEL		13:21	13:24	13:27
47,1	112,1	300,0	RD 4e	côte de Seyssuel 4ème catégorie	meilleur grimpeur	13:22	13:25	13:28
48,0	111,2	295	C 2	carrefour RD 4e / C 2 (route des Grandes Bruyères)		13:23	13:26	13:29
48,9	110,3	270	C 1	car C 2 (rte des Grdes Bruyères) / RN 7 / C 1 (rte de Seyssuel)		13:24	13:27	13:31
50,7	108,5	220	"	CHUZELLES		13:27	13:30	13:33
51,5	107,7	215	VC	carrefour C 1 (route des Martininières) / RD 123a / rue de Boiron		13:28	13:31	13:34

Parcours	Restant	Altitude	Route	Itinéraire		45km/h	43km/h	41km/h
51,8	107,4	215	RD 123	carrefour rue de Boiron / RD 123 (route de Villette)		13:28	13:31	13:35
52,2	107,0	215	RD 36	carrefour RD 123 (route de Villette) / RD 36		13:29	13:32	13:36
53,8	105,4	235	"	VILLETTE DE VIENNE		13:31	13:34	13:38
54,6	104,6	210	C3	rond point RD 36 / RD 123 / C3 (chemin de Maupas)		13:32	13:35	13:39
55,1	104,1	205,0	"	zone de ravitaillement fixe	début zone ravitaillement	13:33	13:36	13:40
57,6	101,6	235	"	SERPAIZE		13:36	13:39	13:43
59,5	99,7	300	VC	croisement rte de Vienne / ch du Gravier Rouge / ch des Grandes Vignes		13:38	13:42	13:46
60,5	98,7	265	"	VIENNE		13:40	13:44	13:48
60,6	98,6	245	"	croisement chemin des Grandes Vignes / chemin de la Réglande		13:40	13:44	13:48
61,9	97,3	190	C4	PONT EVEQUE		13:42	13:45	13:50
62,1	97,1	180	RD 75	rond point C4 / RD 21 / RD 75		13:42	13:46	13:50
62,9	96,3	175	RD 41a	rond point RD 75 / RD 502 / RD 41a (montée de Charlemagne)		13:43	13:47	13:51
63,7	95,5	200	VC	carrefour RD 41a (boulevard des Alpes) / chemin Durandal		13:44	13:48	13:52
64,4	94,8	245	"	rond point chemin Durandal / chemin de la Ravat		13:45	13:49	13:53
64,4	94,8	245	"	passage sur RD 41		13:45	13:49	13:53
65,4	93,8	295	"	croisement chemin Durandal / avenue J.Monnet		13:46	13:50	13:55
65,5	93,7	295,0	VC	côte de Vienne 4ème catégorie	meilleur grimpeur	13:46	13:51	13:55
66,2	93,0	275	RD 167	carrefour av. Jean Monnet / RD 538 / RD 167		13:47	13:51	13:56
68,3	90,9	275	"	JARDIN		13:50	13:54	13:59
68,4	90,8	275,0	RD 167	JARDIN Sprint en Or Rêve Corner	sprint	13:50	13:55	13:59
72,8	86,4	325	"	SAINT SORLIN DE VIENNE		13:56	14:01	14:06
73,0	86,2	335	VC	carrefour RD 167 / rue de la Beauche		13:56	14:01	14:06
73,1	86,1	330	"	croisement rue de la Beauche / rue du Stade / route du Pin Rond		13:57	14:01	14:06
76,8	82,4	235	RD 538	croisement C 7 (route du Pin Rond) / RD 538		14:02	14:06	14:12
77,6	81,6	265	"	lieu dit la Rosière à Estrablin		14:03	14:07	14:13
78,5	80,7	270	RD 41c	carrefour RD 538 / RD 41c		14:04	14:09	14:14
82,5	76,7	260	RD 41	carrefour RD 41c / RD 41		14:09	14:14	14:20
82,6	76,6	260	"	EYZIN - PINET		14:09	14:14	14:20
83,2	76,0	265	RD 38	carrefour RD 41 / RD 38		14:10	14:15	14:21
85,8	73,4	435,0	RD 38	côte d'Eyzin Pinet 3ème catégorie	meilleur grimpeur	14:14	14:19	14:25
86,1	73,1	420	RD 538	carrefour RD 38 / RD 538		14:14	14:19	14:25
87,5	71,7	355	"	COUR ET BUIS		14:16	14:21	14:27
87,8	71,4	340	"	rond point RD 538 / RD 37		14:16	14:22	14:28
88,2	71,0	340	RD 37	carrefour à feux RD 538 / RD 37		14:17	14:22	14:28
91,5	67,7	375	VC	croisement RD 37 / route de Meyssiez		14:21	14:27	14:33
94,9	64,3	340	C 3	MEYSSIEZ		14:26	14:32	14:38
95,3	63,9	315	RD 41	croisement C 3 (route de Cour et Buis) / RD 41		14:26	14:32	14:39
96,0	63,2	305	VC	croisement RD 41 / route de la Détourbe		14:27	14:33	14:40
97,0	62,2	350,0	VC	Meyssiez	sprint	14:28	14:34	14:41
99,1	60,1	285	"	lieu dit la Détourbe à Moidieu		14:31	14:37	14:44
99,2	60,0	290	RD 41d	croisement route de Meyssiez / RD 41d		14:31	14:38	14:44
99,7	59,5	285	C 2	carrefour RD 41d / RD 502 / RD 53 B / C 2 (route de la Détourbe)		14:32	14:38	14:45
101,4	57,8	275	"	MOIDIEU-DETOURBE		14:34	14:41	14:48
102,5	56,7	265,0	RD 38	zone de ravitaillement fixe	début zone ravitaillement	14:36	14:42	14:49
104,7	54,5	360,0	RD 38	côte de Moidieu 4ème catégorie	meilleur grimpeur	14:39	14:45	14:52
107,8	51,4	260	"	SEPTÈME		14:43	14:50	14:57
109,4	49,8	240	RD 75	lieu dit le Péage à Oytier rond point RD 38 / RD 75		14:45	14:52	14:59
110,2	49,0	240	C 7	carrefour à feux RD 75 / C 7 (montée de Saint Just)		14:46	14:53	15:00
111,1	48,1	290,0	C 7	côte d'Oytier 4ème catégorie	meilleur grimpeur	14:47	14:54	15:02
112,0	47,2	235	C 1	SAINT JUST CHALEYSSIN		14:48	14:55	15:03
112,5	46,7	240	RD 36a	carrefour à feux C 1 / RD 36 / RD 36a		14:49	14:56	15:04
116,5	42,7	340	"	VALENCIN		14:54	15:02	15:10

Parcours	Restant	Altitude	Route	Itinéraire		45km/h	43km/h	41km/h
116,6	42,6	345	RD 53	rond point RD 36a / RD 53	deuxième passage	14:55	15:02	15:10
118,5	40,7	360	RD 53a	carrefour RD 53 / RD 53a	deuxième passage	14:57	15:04	15:13
120,9	38,3	335	"	HEYRIEUX	deuxième passage	15:00	15:08	15:16
121,8	37,4	300	VC	carrefour RD 53a / rue Victor Hugo	deuxième passage	15:02	15:09	15:17
122,6	36,6	305	RD 518	croisement rue V. Hugo / RD 518 (av Général Leclerc)	deuxième passage	15:03	15:10	15:19
123,0	36,2	290	RD 76	rond point RD 518 / RD 76 (av de l'Europe)	deuxième passage	15:03	15:11	15:19
123,8	35,4	290	VC	car RD 76 (av de l'Europe) / ch de Savoyan	deuxième passage	15:04	15:12	15:20
124,8	34,4	280	RD 53a	car ch de Savoyan / C 15 / RD 53a	deuxième passage	15:06	15:13	15:22
127,4	31,8	280	RD 53d	carrefour RD 53 / RD 53d	deuxième passage	15:09	15:17	15:26
128,8	30,4	285	"	GRENAY		15:11	15:19	15:28
128,8	30,4	285	VC	carrefour RD 53d / avenue du 19 mars 62		15:11	15:19	15:28
129,3	29,9	260	"	rond point avenue du 19 mars 62 / chemin sous les Vignes		15:12	15:20	15:28
129,4	29,8	260	C12	croisement chemin sous les Vignes / C12 (rue de la Revolay)		15:12	15:20	15:28
130,3	28,9	230	"	passage à niveau		15:13	15:21	15:30
130,6	28,6	225	VC	parc de Chesnes à Saint Quentin Fallavier		15:13	15:21	15:30
131,0	28,2	225	"	croisement chemin de la Revolay / rue du Montmurier		15:14	15:22	15:31
131,9	27,3	220,0	VC	Saint Quentin Fallavier	sprint	15:15	15:23	15:32
132,3	26,9	220	"	passage sous RD 1006		15:16	15:24	15:33
133,5	25,7	225	"	rond point rue du Morellon / boulevard de Satolas		15:17	15:25	15:34
134,3	24,9	220	"	rond point boulevard de Satolas / rue de Brisson / ch de la Ruelle		15:18	15:27	15:36
134,5	24,7	220	"	rond point chemin de la Ruelle / rue des Combes		15:18	15:27	15:36
135,7	23,5	220	"	croisement rue des Combes / route de la Ruelle		15:20	15:28	15:38
136,1	23,1	220	"	lieu dit Bas Bonce à Satolas		15:21	15:29	15:38
136,9	22,3	220	"	rond point route de la Ruelle / montée du Roy		15:22	15:30	15:39
137,0	22,2	220,0	"	zone de ravitaillement fixe	début zone ravitaillement	15:22	15:30	15:39
138,0	21,2	255	"	croisement rue du Haras / allée des Platanes / route de la Savane		15:23	15:32	15:41
138,5	20,7	270	"	croisement route de la Savane / chemin de Bonce		15:24	15:32	15:42
139,6	19,6	265	"	département du Rhône		15:25	15:34	15:43
140,0	19,2	255	RD 29	rond point route de Bonce / RD 155 / RD 29		15:26	15:34	15:44
141,9	17,3	225	"	rond point RD 29 / RD 29e		15:28	15:37	15:47
142,2	17,0	225	"	lieu dit Montcul à Colombier Saugnieu		15:29	15:38	15:47
143,8	15,4	250	"	COLOMBIER SAUGNIEU		15:31	15:40	15:50
144,0	15,2	255	RD 155	rond point RD 29 (route de Crémieu) / RD 155 (route du Stade)		15:31	15:40	15:50
145,5	13,7	255	"	carrefour route des Evessay / RD 155 (route de Planaise)		15:33	15:42	15:52
145,5	13,7	255	"	carrefour route de Planaise / rue de la République		15:33	15:42	15:52
147,5	11,7	240	RD 124z	département de l'Isère		15:36	15:45	15:55
148,3	10,9	240	"	JANNEYRIAS		15:37	15:46	15:56
148,8	10,4	235	C 2	carrefour à feux RD 124z / C 2 (route de Crémieu)		15:38	15:47	15:57
150,0	9,2	225	"	département du Rhône		15:39	15:48	15:59
150,4	8,8	220	VC	croisement C 2 (route de Crémieu) / route des Bruyères		15:40	15:49	15:59
150,7	8,5	220,0	"	zone de collecte des déchets	zone verte	15:40	15:49	16:00
151,5	7,7	215	"	croisement rue Elise Deroche / rue Hélène Boucher		15:41	15:51	16:01
151,9	7,3	210	"	PUSIGNAN		15:42	15:51	16:01
152,3	6,9	210	"	croisement route des Bruyères / rue des Bruyères (voie E)		15:42	15:52	16:02
152,8	6,4	205	"	rond point rue des Bruyères (voie E) / route de Jons / route de Villette		15:43	15:52	16:03
153,5	5,7	205	"	croisement route de Villette / C 2 (route de Jonage)		15:44	15:53	16:04
155,6	3,6	200	RD 303	rond point C 2 (route de Jonage) / route de Pusignan / RD 303		15:47	15:56	16:07
156,6	2,6	195	"	rond point RD 303 / rue de Verdun		15:48	15:58	16:08
157,4	1,8	195	RD 6	rond point RD 303 / rue Nationale / RD 6 (route de Lyon)		15:49	15:59	16:09
158,8	0,4	205	"	JONS		15:51	16:01	16:12
159,2	0,0	200,0	RD 6	JONS route de Lyon	arrivée	15:51	16:01	16:12

Claude **VILLARD**

Maire de Jons

Département du Rhône
COMMUNE DE JONS



La commune de Jons est très heureuse d'accueillir sur son territoire la 34ème édition de l'Alpes Isère Tour qui se déroulera du 28 mai au 1er juin 2025.

L'arrivée à Jons est prévue le vendredi 30 mai 2025 sur la route de Lyon après un parcours de 159,2 kilomètres avec la participation de 21 équipes.

Venez nombreux assister à cette arrivée et encourager les coureurs des différentes équipes.



Etape 3 -
30/05/2025

//45



@Alpes Isère Tour



@alpesiseretour



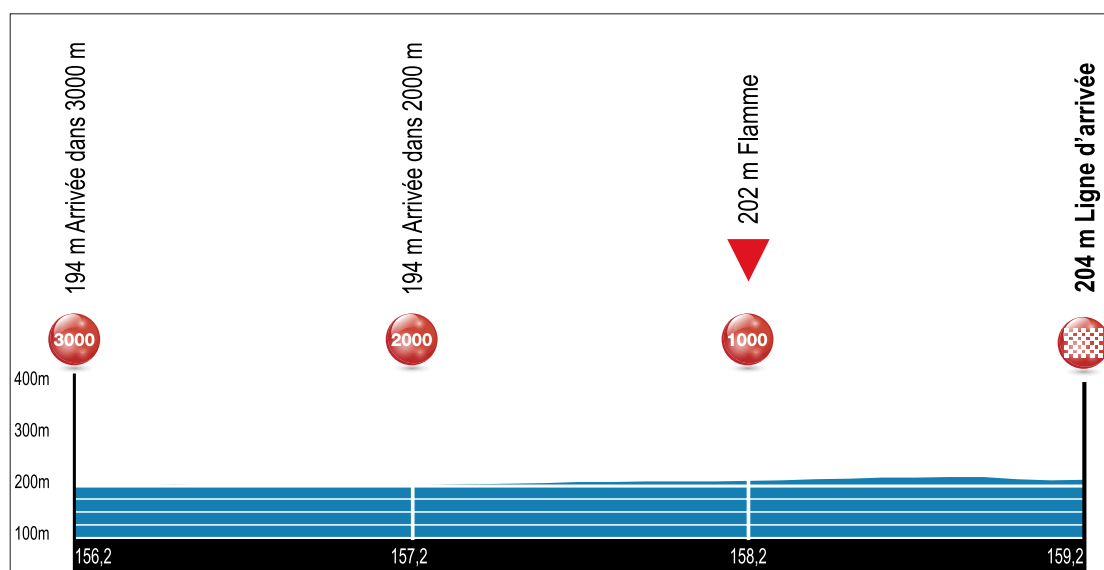
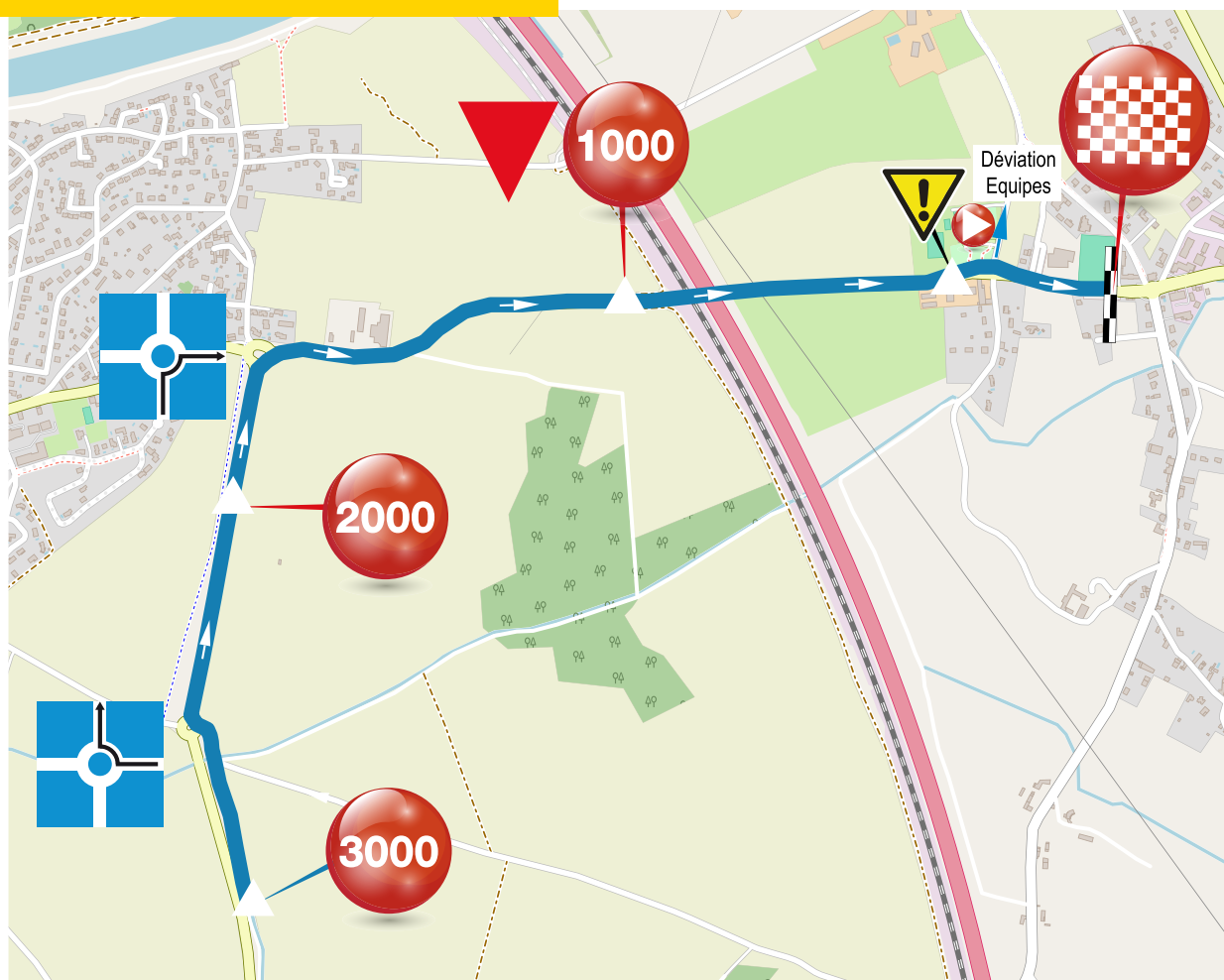
@AlpesIsereTour

Plan du site d'arrivée à Jons (CEEL)





Derniers kilomètres



Serge **MERCIER**

Maire de Primarette



C'est avec joie que notre charmante commune rurale de Primarette accueillera le 31 mai prochain le départ de la 4e étape de l'Alpes Isère Tour.

Située en surplomb des RD 538 et 51, qui desservent Vienne, Beaurepaire, La Côte Saint André et Roussillon, notre paisible commune de 750 habitants est flattée d'être mise à l'honneur pour cet évènement cycliste de renommée internationale, tout comme notre intercommunalité partenaire « Entre Bièvre et Rhône » qui sera sillonnée par ce peloton cycliste multicolore.

Le sport cycliste, outre le fait d'être en mouvement permanent dans de jolies contrées, véhicule de belles valeurs comme le goût de l'effort, la persévérance et l'humilité sans oublier la convivialité incarnée par l'ensemble de l'organisation itinérante de cet évènement.

Un grand merci à Michel Baup et à tous les organisateurs, bénévoles, partenaires, coureurs, élus et services municipaux pour leur engagement. Merci aux habitants et spectateurs petits et grands qui viendront encourager nos champions du jour et de demain ; champions à qui nous souhaitons une course magnifique et plaisante.

Bonne route à vous tous

Robert **DURANTON**

Président de Entre Bièvre et Rhône Communauté de Communes

Gilles **BONNETON**

Vice-Président chargé des sports



C'est avec plaisir que la communauté de communes Entre Bièvre et Rhône soutient le Comité d'organisation Tour Nord Isère pour la 34e Edition d'Alpes Isère Tour.

Du 28 mai au 1er juin 2025, les cyclistes partiront à la conquête de cette course emblématique du Département de l'Isère que nous finançons à nouveau cette année à hauteur de 30 000€.

Favoriser et encourager la pratique sportive est un engagement fort sur notre territoire. La communauté de Communes a entrepris un ambitieux programme de rénovation énergétique de ses équipements sportifs, comme par exemple entamé l'année dernière, le chantier du complexe aquatique Aqualône. L'investissement de 7 millions d'Euros (subventionné à hauteur de 2 millions d'Euros par l'État, le Département de l'Isère, la Fédération nationale des collectivités et l'Agence de la transition écologique), comprenant aussi une rénovation technique, permettra de réduire de 60 % sa consommation d'énergie. Aqualône rouvrira ses portes en septembre 2025.

Les efforts se mesurent également à l'échelle des communes du territoire avec de nouveaux équipements accessibles à tous comme les city stades afin de partager les valeurs du sport.

La 4e étape qui sillonne le territoire Entre Bièvre et Rhône partira cette année depuis Primarette. Les cyclistes s'élanceront au sud, jusqu'au bord de la rivière Isère ; et reviendront sur notre territoire après une excursion en Drôme. Ils traverseront Pact, Sonnay, Anjou —où ils grimperont la côte du carrefour de l'Arbre—, Agnin, Auberives-sur-Varèze et Clonas-sur-Varèze. À l'issue d'une course d'environ 160 km, ils atteindront la ligne d'arrivée à Saint-Maurice-l'Exil et trouveront le fleuve Rhône !

Un parcours qui mettra en évidence toute la beauté de nos campagnes.

Nous vous souhaitons nombreux à vibrer, entre amis, en famille ou entre passionnés, pour cette 34e édition de l'Alpes Isère Tour.

Un grand merci à tous les bénévoles qui se mobilisent chaque année.

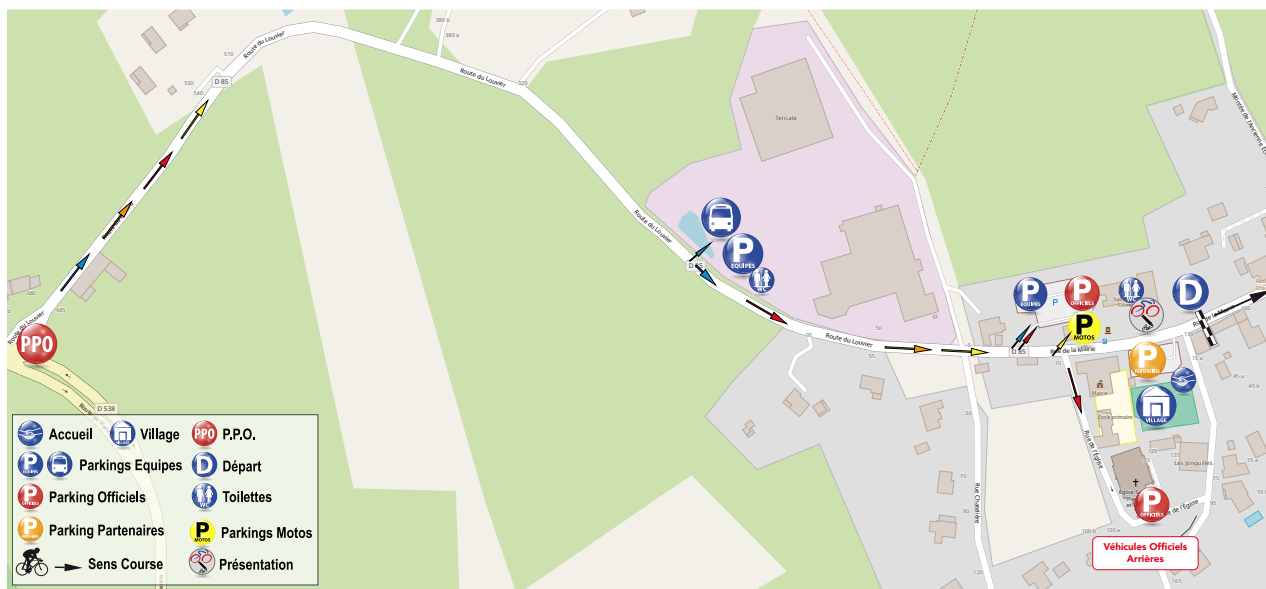
À bientôt sur les routes iséroises !

D Primarette (EBER)

Saint-Maurice l'Exil



Plan du site de départ à Primarette (EBER)



Etape 4 -
31/05/2024

//49



@Alpes Isère Tour



@alpesiseretour



@AlpesIsereTour



Primarette

Communauté de Communes Entre
Bièvre et Rhône

PPO départ D538/D85, Primarette GPS 45.40210 - 5.02164

Site de départ rue de la Mairie

Présentation des équipes 10h30 à 11h20 podium départ

Départ fictif : à 11h30 en direction de Faramans par route des
Coches, chemin du Champ des Dames, RD 51

Départ réel : sur la RD 51 à la sortie de Primarette à 3 km du
départ fictif.



Saint Maurice l'Exil

PPO arrivée véhicules hors course Rue du 19 mars 1962, Saint
Maurice l'Exil GPS 45.39768 - 4.77685

Arrivée rue du 19 mars 1962, ligne droite de 250m sans pente.
Largeur 4 m. Rond point à 400m de l'arrivée à emprunter
impérativement par la droite dans le sens de la circulation.

Dérivation des véhicules à gauche 200m avant l'arrivée.

Contrôle anti-dopage : camper zone d'arrivée






Ravitaillement

Km	47,8	Sortie de Chatte
Km	92,5	La Sône
Km	143,1	Lapeyrouse Mornay



Meilleur grimpeur




Dénivelé de l'étape : 2 550 m de D+

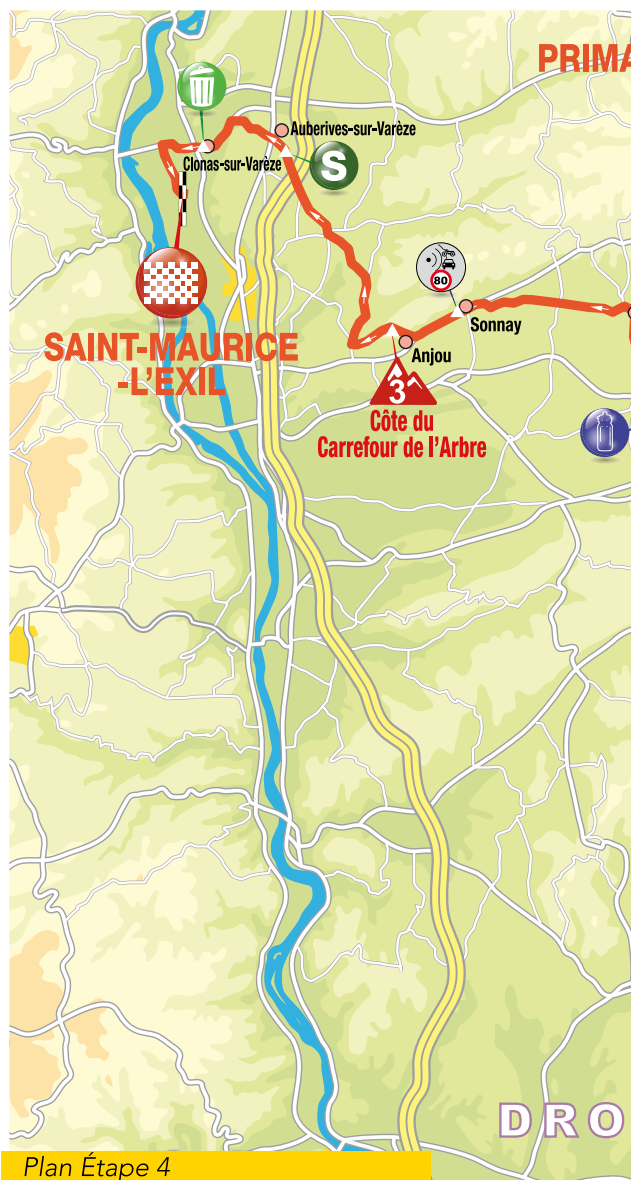
	km	25,7	Côte de Chambarans 4,7 km à 5%
	km	75,5	Mont du Faz 13,1 km à 6%
	km	110,8	Col de la Madeleine 9,4 km à 2%



Zone Verte

Avant et après chaque zone de ravitaillement
Km 172,2 Clonas sur Varèze

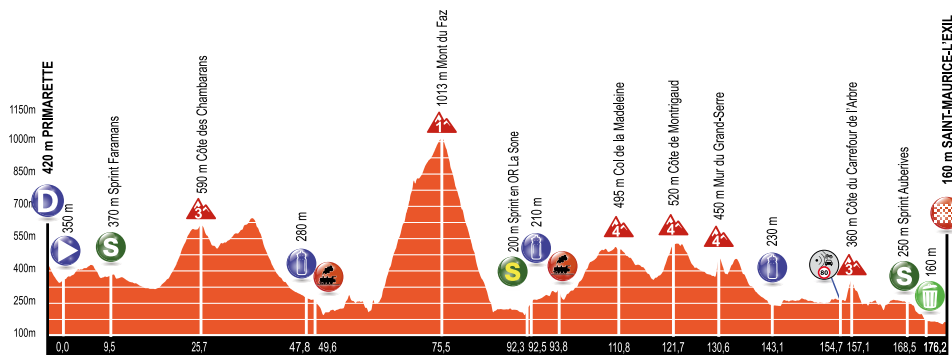
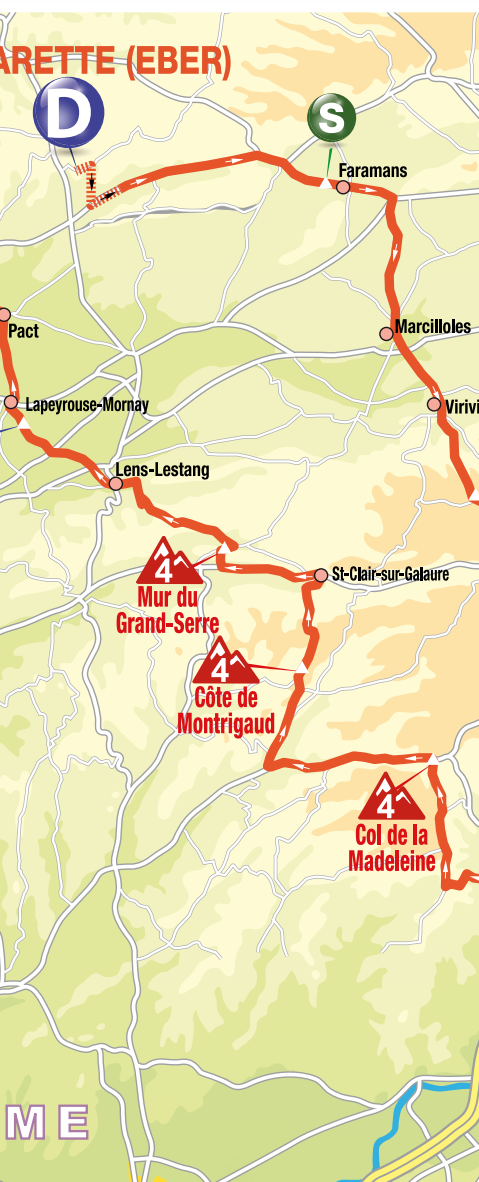
	km	121,7	Côte du Montrigaud 2,6 km à 5,5%
	km	130,6	Mur du Grand Serre 0,8 km à 10,5%, passage à 15%
	km	157,1	Côte du carrefour de l'Arbre 1,0 km à 10%



Plan Étape 4

D Primarette (EBER)

S Saint-Maurice l'Exil



Sprint en Or
Rêve Corner

Km 92,3 La Sône
points, bonifications et montre



Sprint

Km 9,5 Faramans
points et bonifications

Km 168,5 Auberives
points et bonifications



Particularités



49,6 Passage à niveau, premier passage



56,5 Tunnel long de 200m,
éclairage suffisant, hauteur max 3,5 m



69,7 Tunnel long de 30m,
éclairage suffisant, hauteur max 3,0 m



93,8 Passage à niveau, deuxième passage



154,7 Radar fixe vitesse max 80km/h

Pas de circuit final

//51



@Alpes Isère Tour



@alpesiseretour



@AlpesIsereTour

Etape 4 -
31/05/2024

Parcours	Restant	Altitude	Route	Itinéraire		42km/h	40km/h	38km/h
0,0	3,0	420,0	VC	PRIMARETTE	départ fictif	11:30	11:30	11:30
0,5	2,5	395	"	croisement route des Coches / chemin du Champ des Dames		11:31	11:31	11:31
2,1	0,9	335	RD 51	croisement chemin du Champ des Dames / RD 51		11:34	11:34	11:34
3,0	0,0	350	"	sortie de Primarette		11:36	11:36	11:36
0,0	176,2	350,0	RD 51	PRIMARETTE	départ réel	11:36	11:36	11:36
5,9	170,3	420	RD 37	carrefour RD 51 / RD 37		11:47	11:47	11:47
7,0	169,2	375	"	carrefour RD 51p / RD 51 / RD 37		11:46	11:46	11:47
9,5	166,7	370,0	RD 37	FARAMANS	sprint	11:49	11:50	11:51
11,5	164,7	365	"	PENOL		11:52	11:53	11:54
11,6	164,6	365	RD 156	carrefour RD 37 / RD 73 / RD 156		11:52	11:53	11:54
16,5	159,7	315	"	MARCILLOLES		11:59	12:00	12:02
17,3	158,9	310	"	croisement RD 156 (avenue H Berlioz) / avenue de la Gare		12:00	12:01	12:03
17,6	158,6	310	"	car à feux av de la Gare / av des Alpes / rte des Chambarans		12:01	12:02	12:03
17,9	158,3	310	"	carrefour rond point route des Chambarans / RD 519 / RD 156		12:01	12:02	12:04
19,6	156,6	340	"	VIRIVILLE		12:04	12:05	12:06
20,7	155,5	350	RD 130	car RD 156 (av du Dr Turc) / RD 130 (Grande Rue J Sappey)		12:05	12:07	12:08
21,0	155,2	360	RD 156	car RD 130 (Grande Rue J Sappey) / RD 156 (rte de Roybon)		12:06	12:07	12:09
25,7	150,5	590,0	RD 156	côte des Chambarans 3ème catégorie	meilleur grimpeur	12:12	12:14	12:16
29,3	146,9	515	RD 71	carrefour rond point RD 156 / RD 71		12:17	12:19	12:22
30,4	145,8	500	"	carrefour rond point RD 71 / RD 20		12:19	12:21	12:24
30,5	145,7	520	"	ROYBON		12:19	12:21	12:24
31,0	145,2	540	RD 20	carrefour RD 71 / RD 20		12:20	12:22	12:24
40,6	135,6	460	"	SAINT APPOLINARD		12:34	12:36	12:40
46,5	129,7	290	"	CHATTE		12:42	12:45	12:49
47,0	129,2	285	"	carrefour RD 20 / RD 27		12:43	12:46	12:50
47,8	128,4	280	"	zone de ravitaillement fixe	début zone ravitaillement	12:44	12:47	12:51
49,6	126,6	260	RD 71	rond point RD 20 / RD 1092 / RD 71	premier passage	12:46	12:50	12:54
49,6	126,6	260	"	passage à niveau	premier passage	12:46	12:50	12:54
51,1	125,1	200	"	LA SONE	premier passage	12:49	12:52	12:56
55,0	121,2	215	"	carrefour rond point RD 71 / RD 1532		12:54	12:58	13:02
55,9	120,3	235	RD 518	carrefour RD 71 / RD 518		12:55	12:59	13:04
56,5	119,7	260	"	tunnel		12:56	13:00	13:05
60,2	116,0	210	"	carrefour RD 518 / RD 531		13:02	13:06	13:11
60,5	115,7	200	"	PONT EN ROYANS		13:02	13:06	13:11
61,5	114,7	215	RD 531	carrefour RD 518 / RD 531		13:03	13:08	13:13
62,7	113,5	235	RD 292	carrefour RD 531 / RD 292		13:05	13:10	13:15
69,7	106,5	800	"	tunnel		13:15	13:20	13:26
71,5	104,7	855	"	PRESLES		13:18	13:23	13:28
75,0	101,2	990	"	lieu dit le Faz à Saint Pierre de Chérennes		13:23	13:28	13:34
75,1	101,1	995	RD 31	carrefour RD 292 / RD 31		13:23	13:28	13:34
75,5	100,7	1013,0	RD 31	mont du Faz 1ère catégorie	meilleur grimpeur	13:23	13:29	13:35
82,8	93,4	380	"	SAINT PIERRE DE CHERENNES		13:34	13:40	13:46
85,5	90,7	205	RD 1532	carrefour RD 31 / RD 1532		13:38	13:44	13:51
86,2	90,0	215	"	SAINT ROMANS		13:39	13:45	13:52
86,9	89,3	215	VC	carrefour RD 1532 / RD 518 / route de Mayard		13:40	13:46	13:53
88,8	87,4	215	"	croisement route de Brenier de Montmorant / route du Bois de Claix		13:42	13:49	13:56
91,1	85,1	210	RD 71	croisement route du Boix de Claix / RD 71	deuxième passage	13:46	13:52	13:59
91,8	84,4	185	"	LA SÔNE	deuxième passage	13:47	13:53	14:00
92,3	83,9	200,0	RD 71	LA SÔNE Sprint en Or Rêve Corner - deuxième passage	sprint	13:47	13:54	14:01
92,5	83,7	210,0	"	zone de ravitaillement fixe - deuxième passage	début zone ravitaillement	13:48	13:54	14:02
93,8	82,4	260	"	passage à niveau	deuxième passage	13:50	13:56	14:04
93,8	82,4	260	RD 20	rond point RD 71 / RD 1092 / RD 20	deuxième passage	13:50	13:56	14:04
95,7	80,5	280	"	CHATTE	deuxième passage	13:52	13:59	14:07
96,0	80,2	280	C 26	croisement RD 20 / C 26 (av du 11 nov 1918)	deuxième passage	13:53	14:00	14:07
96,3	79,9	280	RD 68	rond point C 26 (rue du 11 novembre 1918) / RD 68		13:53	14:00	14:08



Primarette (EBER)



Saint-Maurice l'Exil

Parcours	Restant	Altitude	Route	Itinéraire		42km/h	40km/h	38km/h
105,2	71,0	435	RD 68a	carrefour RD 68 / RD 68a près Montagne		14:06	14:13	14:22
106,7	69,5	480	RD 20b	carrefour RD 68a / RD 20b		14:08	14:16	14:24
110,8	65,4	495,0	RD 20b	col de la Madeleine 4ème catégorie	meilleur grimpeur	14:14	14:22	14:30
110,8	65,4	495	RD 27	carrefour RD 20b / RD 27		14:14	14:22	14:30
113,7	62,5	425	RD 67a	département de la Drôme		14:18	14:26	14:35
114,9	61,3	415	"	lieu dit Saint Bonnet de Valclérieux à Valherbasse		14:20	14:28	14:37
117,7	58,5	360	RD 67	carrefour RD 67a / RD 513 / RD 67		14:24	14:32	14:41
119,1	57,1	380	RD 137	carrefour RD 67 / RD 137		14:26	14:34	14:44
120,3	55,9	450	"	lieu dit Montrigaud à Valherbasse		14:27	14:36	14:45
121,7	54,5	520,0	RD 137	côte de Montrigaud 4ème catégorie	meilleur grimpeur	14:29	14:38	14:48
123,7	52,5	510	RD 20d	département de l'Isère		14:32	14:41	14:51
125,7	50,5	415	"	SAINT CLAIR SUR GALAURE		14:35	14:44	14:54
125,9	50,3	410	RD 20	carrefour RD 20d / RD 20		14:35	14:44	14:54
127,6	48,6	390	RD 51	département de la Drôme		14:38	14:47	14:57
129,8	46,4	365	VC	croisement RD 51 / route des Fonds		14:41	14:50	15:00
130,2	46,0	410	"	croisement voie des Vignes / route des Fonds en sens interdit		14:42	14:51	15:01
130,3	45,9	425	RD 66	croisement route des Fonds en sens interdit / RD 66 (route de la Gare)		14:42	14:51	15:01
130,4	45,8	430	"	LE GRAND SERRE		14:42	14:51	15:01
130,6	45,6	450	C 3	croisement RD 66 (route de la Gare) / C 3 (rue Ninon Vallin)		14:42	14:51	15:02
130,6	45,6	450,0	C 3	mur du Grand Serre 4ème catégorie	meilleur grimpeur	14:42	14:51	15:02
130,7	45,5	450	RD 137	croisement C 3 (rue Ninon Vallin) / RD 137		14:42	14:52	15:02
137,4	38,8	315	"	LENS LESTANG		14:52	15:02	15:12
137,6	38,6	310	"	carrefour RD 137 / RD 538		14:52	15:02	15:13
140,6	35,6	240	RD 139	MANTHES carrefour RD 137 / RD 139		14:56	15:06	15:18
140,8	35,4	240	RD 137	rond point RD 139 / RD 137		14:57	15:07	15:18
143,1	33,1	230	RD 121	carrefour RD 137 / RD 121		15:00	15:10	15:21
143,1	33,1	230	"	Zone de ravitaillement fixe	début zone ravitaillement	15:00	15:10	15:21
143,4	32,8	240	"	LAPEYROUSE MORNAY		15:00	15:11	15:22
143,5	32,7	255	"	carrefour RD 121 / RD 246		15:01	15:11	15:22
143,6	32,6	255	"	carrefour RD 121 / RD 519		15:01	15:11	15:22
146,0	30,2	255	RD 134	département de l'Isère		15:04	15:15	15:26
146,4	29,8	255	"	PACT		15:05	15:15	15:27
147,0	29,2	260	RD 51c	carrefour RD 134 / RD 51c		15:06	15:16	15:28
153,1	23,1	250	"	SONNAY		15:14	15:25	15:37
153,2	23,0	260	RD 51	carrefour RD 51c / RD 51		15:14	15:25	15:37
154,7	21,5	260	"	radar fixe	radar	15:17	15:28	15:40
155,2	21,0	260	"	ANJOU		15:17	15:28	15:41
156,1	20,1	250	VC	croisement RD 51 / montée du Village		15:19	15:30	15:42
157,1	19,1	360,0	VC	côte du carrefour de l'Arbre 3ème catégorie	meilleur grimpeur	15:20	15:31	15:44
157,1	19,1	360	"	croisement montée du Village / ch des Sources / ch d'Anjou		15:20	15:31	15:44
158,6	17,6	280	"	AGNIN croisement ch d'Anjou / / ch du Village / ch du Sénat		15:22	15:33	15:46
159,3	16,9	240	RD 131	croisement chemin du Sénat / RD 131 (route de Vienne)		15:23	15:34	15:47
164,4	11,8	240	RD 131b	lieu dit Poncin à Ville sur Anjou car RD 131 / RD 134 / RD 131b		15:30	15:42	15:55
168,5	7,7	250,0	RD 131b	AUBERIVES	sprint	15:36	15:48	16:02
168,7	7,5	245	VC	rond point RD 131b / RN 7 / chemin de la Pêche		15:37	15:49	16:02
170,4	5,8	205	"	CLONAS SUR VAREZE		15:39	15:51	16:05
170,5	5,7	200	RD 37b	croisement chemin de la Pêche / RD 37b		15:39	15:51	16:05
172,2	4,0	160,0	"	zone de collecte des déchets	zone verte	15:42	15:54	16:07
172,6	3,6	160	"	rond point RD 37b / RD 4		15:42	15:54	16:08
173,4	2,8	160	VC	croisement RD 37b / route de Chavanay		15:43	15:56	16:09
173,8	2,4	160	"	croisement rte de Chavanay / rte de Saint Alban / rte de Saint Maurice		15:44	15:56	16:10
174,3	1,9	155	"	SAINT MAURICE L'EXIL		15:45	15:57	16:11
175,4	0,8	145	"	rond point rue Hélène Boucher / rue Sergent Geoffray		15:46	15:59	16:12
175,8	0,4	160	"	rond point rue Sergent Geoffray / rue du 19 mars 1962		15:47	15:59	16:13
176,2	0,0	160,0	VC	SAINT MAURICE L'EXIL rue du 19 mars 1962	arrivée	15:47	16:00	16:14

//53

Etape 4 -
31/05/2024



@Alpes Isère Tour



@alpesiseretour



@AlpesIsereTour

Philippe GENTY

Maire de Saint-Maurice-l'Exil



Plan du site d'arrivée à Saint-Maurice l'Exil



La Commune de Saint Maurice l'Exil, partenaire historique de cette épreuve cycliste internationale, accueille à nouveau avec plaisir et enthousiasme une étape de l'Alpes Isère Tour pour sa 34ème édition.

Pour la 24ème fois consécutive, nous accueillons une étape dont nous assurerons cette année l'arrivée située au niveau de la rue du 19 mars 1962 entre le collège Frédéric Mistral et les locaux de l'intercommunalité EBER.

La commune de Saint Maurice l'Exil est animée par une conviction : promouvoir la pratique du sport, dont celle du vélo, de ses valeurs, auprès de ses habitants, et des cyclistes des clubs voisins, tout en contribuant à la mise en valeur de notre terroir, et de ses paysages.

Un tel évènement sera l'occasion de nous retrouver en plein air, ensemble, autour des valeurs du sport qui sont une des essences de Saint-Maurice-l'Exil : équité, discipline, travail d'équipe, inclusion, persévérance, plaisir et respect.

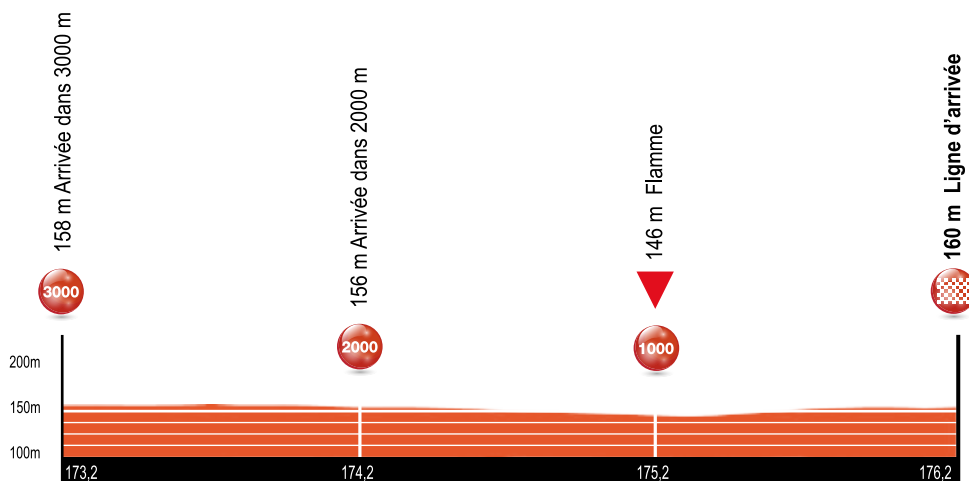
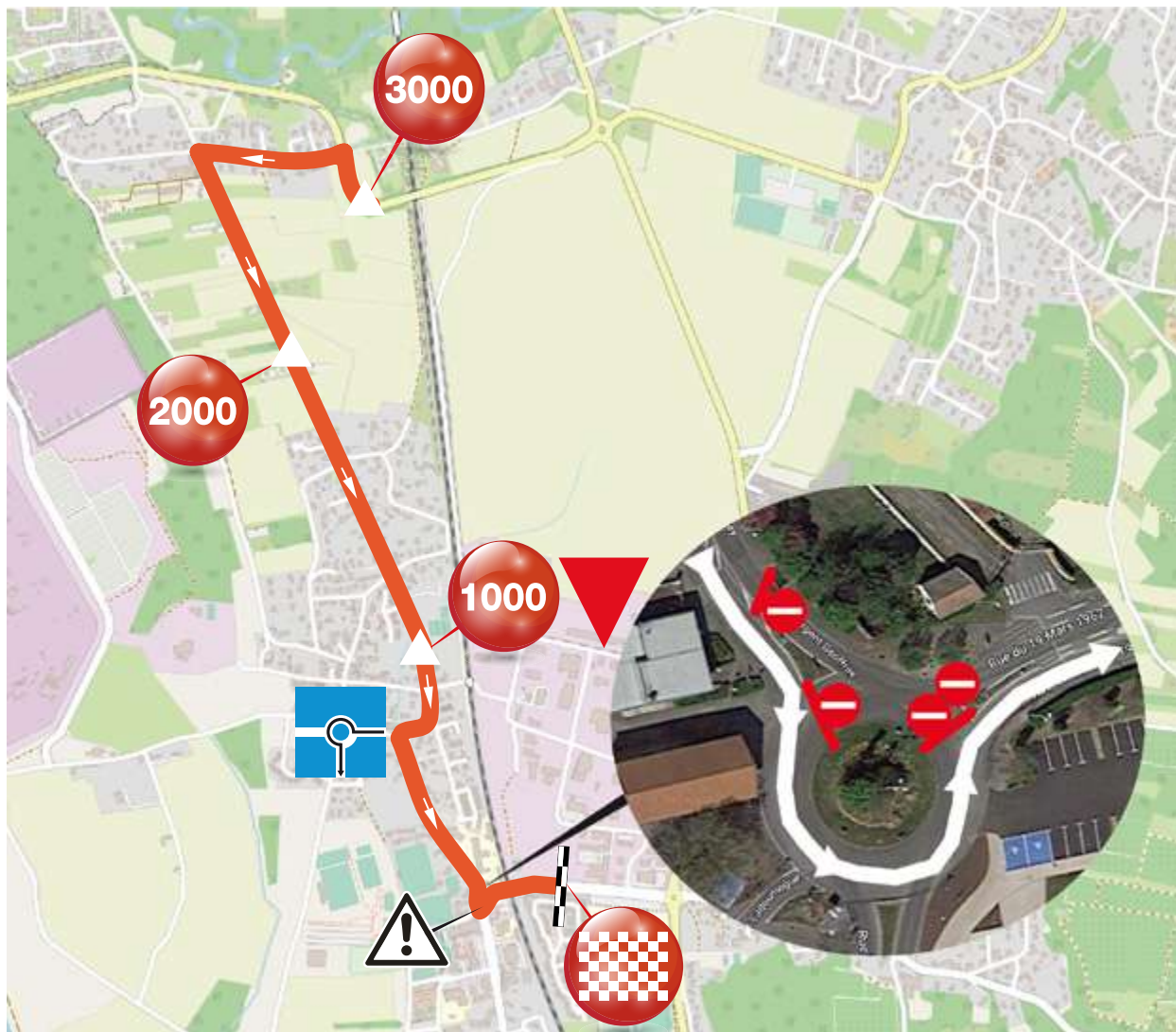
Je vous donne rendez-vous le samedi 31 mai en milieu d'après-midi pour l'arrivée de la 4e étape qui conduira les cyclistes dans une boucle sur les différentes communes du territoire d'Entre Bièvre et Rhône, entre Primarette et Saint Maurice l'Exil.

Enfin, et comme toujours, tous mes remerciements à Michel BAUP et à son équipe de bénévoles, pour leur professionnalisme, leur engagement sans faille, leur persévérance, et l'énergie communicative pour faire partager au public la ferveur d'un évènement sportif international.

D Primarette (EBER)

Saint-Maurice l'Exil

Derniers kilomètres



Etape 4 -
31/05/2024

//55



@Alpes Isère Tour



@alpesiseretour



@AlpesIsereTour

Anne LENFANT

Présidente de la Communauté de communes
Cœur de Chartreuse



La 5^e étape de l'Alpes Isère Tour 2025 partira de Saint Joseph de Rivière et reliera le col de Porte en passant par Saint Laurent du Pont et la Diat à Saint-Pierre de Chartreuse.

Encore une belle étape qui reliera la Chartreuse côté Ouest à la Chartreuse côté Est en passant par le Grésivaudan et enfin rejoindra le massif de la Matheysine pour arriver à la Mure après 181 km d'effort. Une nouvelle fois la 5^e étape mettra en avant les liens qui peuvent exister entre massifs isérois. Ce début d'étape en Chartreuse mettra dès le départ les jeunes valeureux coureurs à l'épreuve. Ils forcent toujours notre admiration par leur force et esprit d'équipe.

Accueillir l'Alpes Isère Tour s'inscrit dans la stratégie de développement du vélo à 360° mise en œuvre par la communauté de communes Cœur de Chartreuse (CCCC) comme un événement de promotion du vélo en Cœur de Chartreuse. Le territoire poursuit sa stratégie de développement du vélo à 360° afin de se positionner comme « un territoire de vélo », avec la volonté que la pratique soit accessible à tous. Avec les service vélos solidaires, la mobilité vélos des scolaires, les parcours d'apprentissage vélo ou encore l'implantation de stationnements vélos en partenariat avec le PNR de Chartreuse dans le cadre du Schéma Directeur Cyclable nous souhaitons cultiver « le réflexe vélo ».

Bravo à toute la formidable équipe de l'Alpes Isère Tour pour son professionnalisme et la qualité du spectacle qu'elle nous offre. Bonne course à tous.

Marylène GUIJARRO

Maire de Saint-Joseph de Rivière



Situé au carrefour de Voiron, de Grenoble et de Chambéry, Saint Joseph de Rivière commune de 1267 habitants occupe une place privilégiée à l'entrée du cœur du massif de la Chartreuse.

Dominé par la Grande Sure, le village s'inscrit dans un vallon paisible délimité par la chaîne de la Grande Sure à l'Est et par la suite des rochers du Ratz, du Grand Crossey et des coteaux de Saint Aupre à l'Ouest.

Cet écrin naturel est traversé par le ruisseau du Chorolant et le ruisseau du Merdaret prolongé par le canal de l'Herretang parcourant la plaine de part en part. Au centre du village, de nombreux services sont accessibles : boulangerie - pâtisserie, épicerie, bar, hôtel-restaurant, gîtes...

Les moines Chartreux ont laissé une forte empreinte cartusienne sur le village dont l'église construite en 1859. Saint Joseph de Rivière possède également un site emblématique, celui de la Grotte, réplique exacte de la grotte de Lourdes réalisée en son temps par l'abbé Buissière.

Le patrimoine naturel de la commune est également très riche. La cascade de la Pisserotte est le lieu rafraichissant de la commune, très connu des riviérois. La Tourbière autrefois utilisée pour l'extraction de l'argile nécessaire à la fabrication des tuiles, est maintenant un Espace Naturel Sensible protégé, remarquable par sa faune et sa flore avec sentier pédagogique et observatoires.

A proximité, deux grands étangs à forte valeur environnementale, alimentés par des sources permettent une pratique de la pêche très demandée et une liaison entre le village, les étangs et la via Chartreuse vient d'être réalisée.

La Via Chartreuse dont le départ se situe sur le parking de la route des Roberts, permet de relier en toute sécurité à pied ou à vélo Saint Christophe la Grotte en passant par Saint Laurent du Pont, Entre deux Guiers ou encore les Echelles.

De nombreux cyclistes empruntent régulièrement le Col de la Placette avant de repartir en direction des gorges de Crossey et les parcours aux alentours de Saint Joseph de Rivière sont très prisés par les clubs cyclistes.

Saint Joseph de Rivière en recevant le départ de la cinquième étape de l'Alpes Isère Tour, course cycliste internationale, s'inscrit dans une démarche de poursuite du schéma mobilité et de sa politique vélo, initiés par le Parc de Chartreuse et la Communauté de Communes Cœur de Chartreuse.

D Saint-Joseph de Rivière (CCCC)

La Mure (CCM)



Plan du site de départ à Saint Joseph de Rivière (CCCC)



Etape 5 -
31/05/2025

//57



@Alpes Isère Tour



@alpesiseretour



@AlpesIsereTour



Saint Joseph de Rivière

Communauté de Communes
Coeur de Chartreuse

PPO départ D520, Saint Joseph de Rivière
GPS 45.37152 - 5.68986

Site de départ route de l'Ecole au droit de la route de la Chartreuse (RD 520)

Présentation des équipes de 10h30 à 11h20 au podium de départ

Départ fictif : à 11h30 sur la RD 520 au centre bourg direction Saint Laurent du Pont et RD 520b direction Saint Pierre de Chartreuse

Départ réel : sur la RD 520b à la sortie de Saint Laurent du Pont, route forestière de la Charmette à 4,4 km du départ fictif.



Ravitaillement

Km	46,7	Le Maupas à Saint Martin d'Uriage
Km	87,5	Notre Dame de Vault
Km	120,5	Valbonnais
Km	165,2	lieu-dit Saint Sébastien à Chatel en Trièves



Zone Verte

Avant et après chaque zone de ravitaillement



Meilleur grimpeur

Dénivelé de l'étape : 4 000 m de D+

	Km	17,4	Col de Porte 16,2 km à 5,5%
	km	84,3	Côte du Marjeuil 14 km à 5%
	Km	131,9	Col de Parquetout 7,1 km à 10%
	Km	151,7	Côte du Sautet 5,3 km à 6,5%
	Km	179,5	Côte de la Mure 5,3 km à 6,5%



La Mure

Communauté de Communes
de la Matheysine

PPO arrivée véhicules hors course N85-D114, La Mure GPS 44.90649 - 5.78777

Véhicules hors gabarit : carrefour RD 526 / RD168 quitter le parcours et prendre à droite sur RD 526 (lacets après le Pont du Cognet non praticables pour les véhicules hors gabarit)

Arrivée avenue Docteur Tagnard (RD 114) au niveau de la pharmacie, ligne droite finale ligne droite de 200m sans pente. Largeur 7m.

Dérivation des véhicules à gauche par la montée de la Citadelle, 50 m avant la ligne d'arrivée.

Contrôle anti-dopage : camper zone d'arrivée



Sprint en Or

Rêve Corner

Km 17,4 Col de Porte
points, bonifications et montre




Sprint

Km 38,4 Domène
points et bonifications

Km 168,8 Saint Jean d'Hérans
points et bonifications

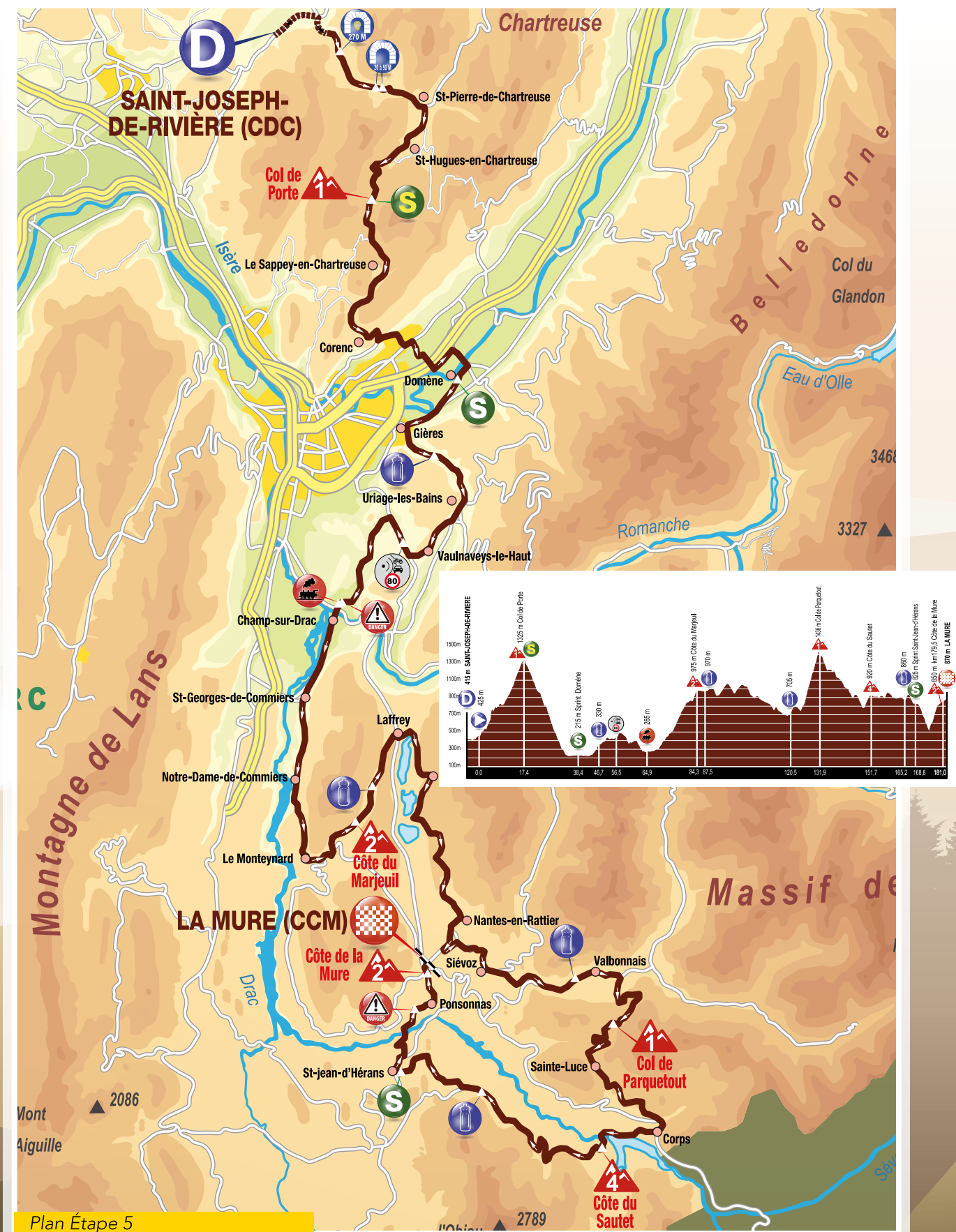


Particularités

Km	1,2	tunnel de Fourvoirie éclairé, longueur 270 m, hauteur max 4 m
Km	5,6	tunnels de la Molière non éclairés, visibilité satisfaisante, longueur 20 à 50 m, hauteur max 3,80 m
Km	34,5	passage sous autoroute A 41, hauteur max 2,90 m
Km	56,5	radar fixe vitesse max 80km/h
Km	64,7	ralentisseur très prononcés avec rails
	64,9	passage à niveau industriel des usines de Jarrie
Km	174,2	pont du Cognet, largeur max 2,50 m, longueur 30 m
Pas de circuit final		

D Saint-Joseph de Rivière (CCCC)

La Mure (CCM)



Plan Étape 5

Etape 5 -
31/05/2025

//59



@Alpes Isère Tour



@alpesiseretour



@AlpesIsereTour

Parcours	Restant	Altitude	Route	Itinéraire		40km/h	38km/h	36km/h
0,0	4,4	415,0	RD 520	SAINT JOSEPH DE RIVIERE	départ fictif	11:30	11:30	11:30
2,5	1,9	415	"	Saint Laurent du Pont		11:35	11:35	11:35
3,6	0,8	415	RD 520b	carrefour à feux RD 520 / RD 520b		11:37	11:37	11:37
4,4	0,0	425	"	sortie Saint Laurent du Pont		11:39	11:39	11:39
0,0	181,0	425,0	RD 520b	SAINT LAURENT DU PONT	départ réel	11:39	11:39	11:39
1,2	179,8	450	"	tunnel de Fourvoirie		11:41	11:41	11:41
5,6	175,4	670	"	tunnels de la Molière		11:47	11:48	11:48
8,7	172,3	790	"	SAINT PIERRE DE CHARTREUSE		11:52	11:53	11:53
9,1	171,9	795	RD 512	carrefour de la Diat RD 520b / RD 512		11:53	11:53	11:54
17,4	163,6	1325,0	RD 512	col de Porte 1ère catégorie	meilleur grimpeur	12:05	12:06	12:08
17,4	163,6	1325,0	RD 512	col de Porte Sprint en Or Rêve Corner	sprint	12:05	12:06	12:08
20,6	160,4	1080	"	LE SAPPEY EN CHARTREUSE		12:10	12:11	12:13
28,5	152,5	550	"	CORENC		12:22	12:24	12:26
28,9	152,1	510	VC	croisement RD 512 / chemin de Rochasson		12:22	12:25	12:27
29,5	151,5	470	"	MEYLAN		12:23	12:26	12:28
32,1	148,9	290	RD 1090	carrefour à feux chemin de Rochasson / RD 1090		12:27	12:30	12:32
32,3	148,7	300	VC	carrefour à feux RD 1090 / chemin de Saint Martin		12:27	12:30	12:33
32,7	148,3	270	"	croisement chemin de Saint Martin / chemin de Beauséjour		12:28	12:31	12:33
33,2	147,8	240	"	croisement chemin de Beauséjour / avenue des Quatre Chemins		12:29	12:31	12:34
33,7	147,3	225	"	croisement avenue des Quatre Chemins / chemin de Beauséjour		12:29	12:32	12:35
34,4	146,6	220	"	croisement chemin de Beauséjour / chemin des Cantines		12:31	12:33	12:36
34,5	146,5	220	"	passage sous autoroute A 41 et RD 11m		12:31	12:33	12:36
34,5	146,5	220	"	croisement chemin des Cantines / chemin des Agriculteurs		12:31	12:33	12:36
34,7	146,3	220	"	MONTBONNOT SAINT MARTIN		12:31	12:34	12:37
36,5	144,5	220	RD 11	croisement chemin des Cantines / RD 11		12:34	12:37	12:40
37,7	143,3	215	VC	rond point Jean Moulin RD 11 / RD 11k / rue Aristide Bergès		12:35	12:38	12:42
38,2	142,8	215	"	DOMENE		12:36	12:39	12:43
38,4	142,6	215,0	VC	Domène sprint bonifications	sprint	12:37	12:40	12:43
38,7	142,3	220	"	croisement rue Aristide Bergès / rue Casimir Julhiet		12:37	12:40	12:43
39,3	141,7	225	"	croisement rue Casimir Julhiet / rue Paul Forest		12:38	12:41	12:44
40,3	140,7	225	RD 11g	MURIANETTE		12:39	12:43	12:46
40,7	140,3	225	RD 523	carrefour à feux RD 11g (rue des Barrières) / RD 523		12:40	12:43	12:47
41,6	139,4	215	"	GIERES		12:41	12:45	12:48
43,6	137,4	220	RD 164	carrefour à feux RD 523 / RD 164 (avenue d'Uriage)		12:44	12:48	12:52
44,0	137,0	235	RD 524	carrefour RD 164 (avenue d'Uriage) / RD 524		12:45	12:48	12:52
46,7	134,3	330	"	zone de ravitaillement fixe	début zone ravitaillement	12:49	12:52	12:56
49,5	131,5	410	"	lieu dit Uriage les Bains à Saint Martin d'Uriage		12:53	12:57	13:01
50,4	130,6	410	"	lieu dit Vaulnavay le Haut à Vaulnavay		12:55	12:59	13:03
51,4	129,6	410	RD 5e	rond point RD 524 / RD 111 / RD 5e		12:56	13:00	13:05
54,8	126,2	470	"	lieu dit Brié à Brié et Angonnes		13:01	13:05	13:10
55,0	126,0	475	RD 5	carrefour RD 5e / RD 5		13:01	13:06	13:11
56,5	124,5	390	"	Brié et Angonnes	radar	13:04	13:08	13:13
57,5	123,5	360	RD 112	rond point RD 5 / RD 112		13:05	13:10	13:15
59,6	121,4	390	"	lieu dit Haute Jarrie à Jarrie		13:08	13:13	13:18
60,4	120,6	390	"	rond point rue Gal de Gaulle / rue de la Bascule / rue Gal de Gaulle		13:10	13:14	13:20
61,9	119,1	325	"	carrefour route de l'Hormet / chemin de Maupertuis		13:12	13:17	13:22
62,5	118,5	295	"	carrefour chemin de Monpertuis / avenue Général Delestraint		13:13	13:18	13:23
64,3	116,7	265	"	lieu dit Basse Jarrie à Jarrie		13:15	13:20	13:26
64,7	116,3	265	"	zone industrielle, ralentisseurs avec rail	danger	13:16	13:21	13:27
64,9	116,1	265	"	passage à niveau		13:16	13:21	13:27
65,0	116,0	265	RD 529	rond point RD 112 / RD 1085b / RD 529		13:16	13:22	13:27
65,0	116,0	265	"	CHAMP SUR DRAC passage sous RN 85		13:16	13:22	13:27
71,0	110,0	330	"	SAINT GEORGES DE COMMIIERS		13:25	13:31	13:37
74,3	106,7	500	"	NOTRE DAME DE COMMIIERS		13:30	13:36	13:43



Saint-Joseph de Rivière (CCCC)



La Mure (CCM)

Parcours	Restant	Altitude	Route	Itinéraire		40km/h	38km/h	36km/h
78,5	102,5	750	"	LE MONTEYNARD		13:37	13:43	13:50
82,4	98,6	840	"	lieu dit le Mollard à la Motte d'Aveillans		13:43	13:49	13:56
82,5	98,5	845	RD 113b	carrefour à feux RD 529 / RD 113b		13:43	13:49	13:56
84,3	96,7	975,0	RD 113b	côte du Marjeuil 2ème catégorie	meilleur grimpeur	13:45	13:52	13:59
86,2	94,8	970	"	NOTRE DAME DE VAULX		13:48	13:55	14:03
86,5	94,5	965	RD 113	carrefour RD 113b / RD 113		13:49	13:56	14:03
87,5	93,5	970,0	"	zone de ravitaillement fixe	début zone ravitaillement	13:50	13:57	14:05
91,5	89,5	930	"	LAFFREY		13:56	14:03	14:11
91,7	89,3	910	RD 115a	carrefour à feux RD 113 / RD 1085 / RD 115a		13:56	14:04	14:12
95,6	85,4	1050	"	CHOLONGE		14:02	14:10	14:18
98,5	82,5	945	RD 115	carrefour RD 115a / RD 115		14:07	14:14	14:23
100,3	80,7	1010	RD 115b	carrefour RD 115 / RD 115b		14:09	14:17	14:26
100,5	80,5	1015	RD 115	carrefour RD 115b / RD 115		14:10	14:18	14:26
103,0	78,0	1030	"	lieu dit Fugières à Saint Honoré		14:13	14:22	14:31
106,1	74,9	955	"	NANTES EN RATTIER		14:18	14:26	14:36
106,3	74,7	945	RD 114	carrefour RD 115 / RD 114		14:18	14:27	14:36
109,8	71,2	865	RD 26	rond point RD 114 / RD 26		14:24	14:32	14:42
112,6	68,4	820	"	lieu dit Roizon à Nantes en Rattier		14:28	14:37	14:47
115,9	65,1	745	"	lieu dit Siévoz le Bas à Siévoz		14:33	14:42	14:52
119,5	61,5	670	RD 526	carrefour RD 26 / RD 526		14:38	14:48	14:58
120,5	60,5	705,0	"	zone de ravitaillement fixe	début zone ravitaillement	14:40	14:49	15:00
122,0	59,0	785	"	VALBONNAIS		14:42	14:52	15:02
124,8	56,2	735	RD 212f	carrefour RD 526 / RD 212f		14:46	14:56	15:07
125,3	55,7	780	"	lieu dit les Engelas à Valbonnais		14:47	14:57	15:08
131,9	49,1	1436,0	RD 212f	col de Parquetout 1ère catégorie	meilleur grimpeur	14:57	15:07	15:19
134,3	46,7	1250	"	lieu dit Villelonge à Saint Michel en Beaumont		15:00	15:11	15:23
134,7	46,3	1215	RD 212	carrefour RD 212f / RD 212		15:01	15:12	15:23
138,1	42,9	1150	"	SAINTE LUCE		15:06	15:17	15:29
144,9	36,1	880	RD 1085	carrefour RD 212 / RD 1085		15:16	15:28	15:40
145,7	35,3	920	"	CORPS		15:18	15:29	15:42
145,9	35,1	930	RD 537	carrefour RD 1085 / RD 537		15:18	15:29	15:42
149,4	31,6	835	RD 537	lieu dit le Sautet à Pellafol		15:23	15:35	15:48
150,7	30,3	850	RD 66	carrefour RD 537 / RD 66		15:25	15:37	15:50
151,7	29,3	920,0	RD 66	côte du Sautet 4ème catégorie	meilleur grimpeur	15:27	15:38	15:52
159,8	21,2	920	"	lieu dit Cordéac à Chatel en Trièves		15:39	15:51	16:05
163,5	17,5	900	RD 227	carrefour RD 66 / RD 227		15:44	15:57	16:11
164,3	16,7	875	"	lieu dit Saint Sébastien à Chatel en Trièves		15:45	15:58	16:13
165,2	15,8	860	RD 228	carrefour RD 227 / RD 228		15:47	16:00	16:14
165,2	15,8	860	"	zone de ravitaillement fixe	début zone ravitaillement	15:46	15:59	16:14
166,5	14,5	910	"	lieu dit Masserange à Chatel en Trièves		15:49	16:02	16:16
168,8	12,2	825,0	RD 228	Saint Jean d'Hérans sprint bonifications	sprint	15:52	16:05	16:20
168,9	12,1	825	"	SAINT JEAN D'HERANS		15:52	16:06	16:20
169,5	11,5	825	RD 526	carrefour RD 228 / RD 526		15:53	16:07	16:21
170,6	10,4	795	RD 168	carrefour RD 526 / RD 168		15:55	16:08	16:23
174,2	6,8	500	"	pont du Cognet	danger	16:00	16:14	16:29
176,5	4,5	715	"	COGNET		16:04	16:18	16:33
178,1	2,9	810	"	PONSONNAS		16:06	16:20	16:36
179,2	1,8	845	"	LA MURE		16:08	16:22	16:38
179,5	1,5	850,0	RD 168	côte de la Mure 2ème catégorie	meilleur grimpeur	16:08	16:22	16:38
179,7	1,3	850	VC	rond point RD 168 / RD 1085 / avenue des Plantations		16:09	16:23	16:38
180,4	0,6	870	"	rond point avenue des Plantations / avenue Chion Ducollet		16:10	16:24	16:40
180,7	0,3	870	RD 1085f	croisement avenue Chion Ducollet / RD 1085f (route Napoléon)		16:10	16:24	16:40
180,8	0,2	870	RD 114	car RD 1085f (route Napoléon) / RD 114 (avenue du Dr Tagnard)		16:10	16:24	16:40
181,0	0,0	870,0	RD 114	LA MURE avenue Docteur Tagnard	arrivée	16:10	16:25	16:41

//61



@Alpes Isère Tour



@alpesiseretour



@AlpesIsereTour

Etape 5 -
31/05/2025

Coraline SAURAT

Présidente de la Communauté de Communes de la Matheysine



C'est avec joie et fierté que la Communauté de Communes de la Matheysine accueille l'Alpes Isère Tour pour cette 5ème et dernière étape de l'édition 2025. Les participants et les spectateurs auront la chance de découvrir un parcours épique au cœur de notre belle Matheysine.

L'itinéraire fera la part belle aux paysages époustoufflants de la Matheysine, où se rencontrent admirablement eaux et montagnes. Une entrée à couper le souffle le long du Drac jusqu'au village de Monteynard, la traversée du lac de Laffrey, et une plongée dans le Sautet.

Durant tout le parcours, c'est le mythique Obiou qui fera office de boussole aux participants. Cette montagne emblématique pourra être appréciée sous toutes ses facettes durant la course. Dans cette épreuve montagnarde, les participants vont affronter des portions corsées avec la montée du Majeuil qui offre une très belle vue sur la montagne du Grand Serre et une côte à plus de 10% sur le col de Parquetout plébiscitée par les amateurs locaux nationaux et internationaux.

Le territoire, magnifique terrain de jeux, est très attaché au développement des sports outdoor et tout particulièrement au vélo avec une quinzaine de parcours cyclistes comptant 430km de parcours cyclo identifiés, 800 km de parcours VTT, et le développement de la via Maticana, voie verte qui relie les communes du nord du territoire.

Merci et bravo à toute l'équipe de bénévoles et aux organisateurs qui, par leur dévouement, contribue à la réussite de cet événement. Bonne course et belle découverte de la Matheysine.

Là-haut en Matheysine, montez vous dépasser !

Éric BONNIER

Maire de La Mure



C'est avec une grande fierté et un immense plaisir que La Mure accueille cette année une étape de l'Alpes Isère Tour, en lien avec la communauté de communes de la Matheysine ! Cet événement est une belle occasion pour notre ville de vibrer au rythme de cette grande compétition sportive, mais aussi de faire découvrir le charme de notre territoire.

Située au cœur du plateau matheysin, La Mure est un Village Étape reconnu pour sa capacité à accueillir les voyageurs et leur offrir un cadre idéal pour se détendre, profiter des attraits locaux et découvrir son patrimoine. Celui-ci est mis en valeur par des sites emblématiques tels que le Musée Matheysin, qui retrace l'histoire locale, et le célèbre Petit Train de La Mure, véritable joyau historique offrant des panoramas à couper le souffle sur nos paysages alpins. La Mure a donc tout pour séduire les amoureux de la nature et les passionnés de cyclisme.

L'Alpes Isère Tour, c'est plus qu'une course : c'est une fête sportive qui rassemble, dynamise et met en lumière nos territoires. Je remercie chaleureusement les organisateurs, les bénévoles et tous ceux qui s'investissent pour que cet événement soit une réussite.

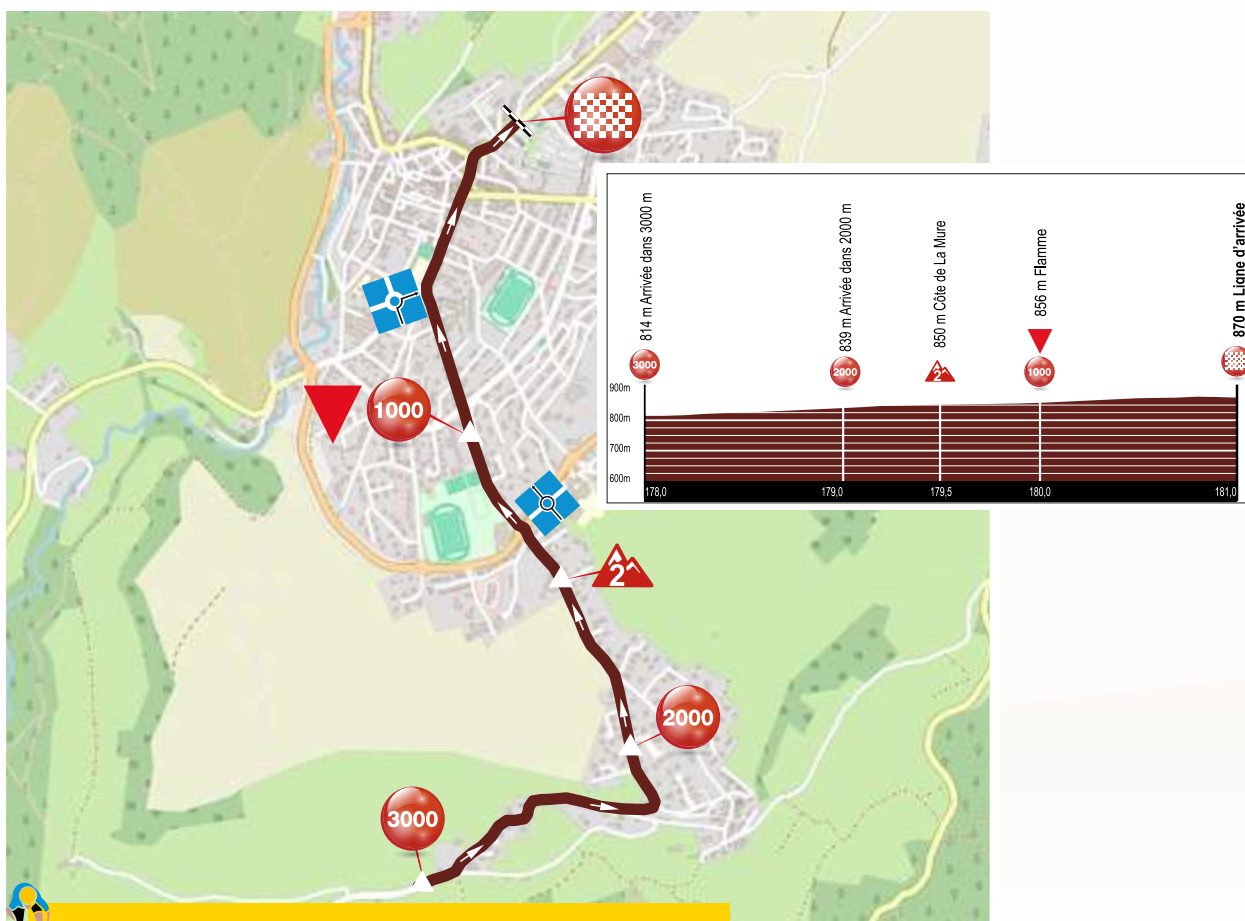
Bienvenue à La Mure, et que cette étape soit riche en émotions pour les coureurs comme pour les spectateurs !

D Saint-Joseph de Rivière (CCCC)

La Mure (CCM)




Derniers kilomètres



Plan du site d'arrivée à La Mure (CCM)



Équipe Continentale Fédérale




Club FFC Nationale 1



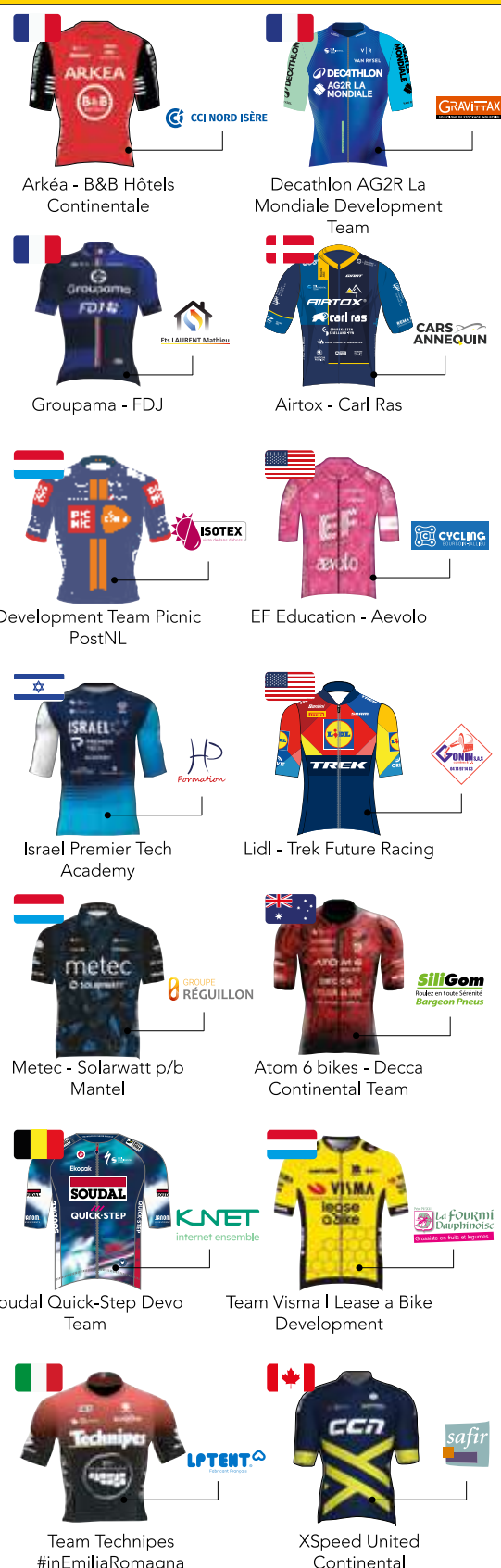
Club Étranger



Sélection Régionale



Équipe Continentale UCI



Les prix & classements

Les prix suivants sont transmis par la Fédération Française de Cyclisme à la Fédération de nationalité du coureur : étapes, classement général final, Jeunes, Points, Meilleur Grimpeur, Equipes, Sprints et Combativité. Les autres prix sont remis lors de la cérémonie protocolaire.



Pour **chaque étape : 3 005 €**

1	1 205 €	8	60 €	15	30 €
2	600 €	9	60 €	16	30 €
3	300 €	10	30 €	17	30 €
4	150 €	11	30 €	18	30 €
5	120 €	12	30 €	19	30 €
6	90 €	13	30 €	20	30 €
7	90 €	14	30 €		



Général Individuel Final : 7 513 €

1	3 013 €	8	150 €	15	75 €
2	1 500 €	9	150 €	16	75 €
3	750 €	10	75 €	17	75 €
4	375 €	11	75 €	18	75 €
5	300 €	12	75 €	19	75 €
6	225 €	13	75 €	20	75 €
7	225 €	14	75 €		



Prix Spéciaux

Sprint en Or 
BIJOUTIER • HORLOGER • MAROQUINIER

A chaque étape, au 1^{er} sur la ligne du sprint :
Une montre d'une valeur de 500 €

Primes des Balcons du Dauphiné
sur la 1^{ère} étape

St Sorlin de Morestel:		Crémieu :	
1	300 €	1	300 €
2	200 €	2	200 €
3	100 €	3	100 €

Isère Attractivité



A chaque étape : le vainqueur de l'étape reçoit le panier Alpes Is(H)ere.

A l'issue de la dernière étape : le vainqueur du classement général final reçoit également le panier Alpes Is(H)ere.

Meilleur régional Auvergne-Rhône-Alpes

Au 1^{er} du classement général final un trophée ERAtec.



Une mascotte au vainqueur de chaque étape



Classement Annexes : 2 400 €

Jeunes

1	280 €
2	120 €

Points

1	280 €
2	120 €

Meilleur Grimpeur

1	280 €
2	120 €

Équipes

1	280 €
2	120 €

Sprints

1	280 €
2	120 €

Combativité

1	280 €
2	120 €

Montant **et** valeur
des prix et classements
de l'Alpes Isère Tour

Total 30 138 €

Doivent se présenter au protocole

1^{ère} étape : Le vainqueur de l'étape / Les leaders des 6 maillots / Le vainqueur du sprint en Or / Les vainqueurs des 9 primes du jour.

2^{ème}, 3^{ème} et 4^{ème} étape : Le vainqueur de l'étape / Les leaders des 6 maillots / Le vainqueur du sprint en Or.

5^{ème} étape : Le vainqueur de l'étape / Les 3 premiers du classement général / Les leaders des 5 autres maillots / Le vainqueur du sprint en Or / 3 coureurs au moins de la 1^{ère} équipe et leur Directeur Sportif / Le 1^{er} coureur d'Auvergne-Rhône-Alpes au classement général.





1 **Mercure**
HOTELS
LYON EST CHAPONNAY
★★★★

565, rue Tony Garnier
69970 Chaponnay
+33(0)4 37 23 61 61

- BOURG AIN CYCLISME
- CHARVIEU CHAVAGNEUX ISERE CYCLISME
- HEXAGONE CORBAS LYON MÉTROPOLE
- AUVERGNE-RHÔNE-ALPES

5 **ibis**
HOTELS

LYON EST CHAPONNAY

125, rue des Frères Voisin
69970 Chaponnay
+33(0)4 37 23 10 40

- GROUPAMA - FDJ
- AIRTOX - CARL RAS

2 **Mercure**
HOTELS
VILLEFONTAINE
★★★★

20, rue condorcet
38090 Villefontaine
+33(0)4 74 96 80 00

- ARKEA-B&B HOTELS CONTINENTALE
- METEC - SOLARWATT P/B MANTEL
- ELITE FONDATIONS CYCLING TEAM
- ATOM 6 BIKES - DECCA CONTINENTAL TEAM
- TEAM VISMA | LEASE A BIKE DEVELOPMENT
- COMMISSAIRES
- SERVICE MÉDICAL

6 **Campanile**
HOTEL | RESTAURANT

Parc d'affaires St Hubert
23, rue du Creuzat
38080 L'Isle d'Abeau
+33(0)4 74 27 01 22

- DECATHLON AG2R LA MONDIALE DEVELOPMENT TEAM
- DEVELOPMENT TEAM PICNIC POSTNL
- ISRAEL PREMIER TECH ACADEMY
- SOUDAL QUICK-STEP DEVO TEAM

3 **BW Best Western**

15, rue Edouard Branly
38300 Bourgoin Jallieu
+33(0)4 74 19 09 10

- LIDL - TREK FUTURE RACING
- EF EDUCATION - AEVOLO

7 **La Place**
HOTEL

La Place
38290 Frontonas
+33(0)4 37 23 10 40

- AVC AIX EN PROVENCE DÔLE

4 **ibis**
BOURGAIN-JALLIEU

4, avenue du Médipôle
38300 Bourgoin Jallieu
+33(0)4 37 23 61 61

- VÉLO CLUB VILLEFRANCHE BEAUJOLAIS
- XSPEED UNITED CONTINENTAL
- TEAM TECHNIPES #INEMILIAROMAGNA



2024

- 1- Jarno WIDAR (BEL) Lotto DSTNY Development Team
- 2- Jose Felix PARRA CUERDA (ESP) Equipo Kern Pharma
- 3- Tom DONNENWIRTH (FRA) Décathlon AG2R La Mondiale Development Team

Vainqueurs d'étape :

Noah HOBBS (GBR) Groupama FDJ, Kilian VERSCHUREN (FRA) Décathlon AG2R La Mondiale Development Team, Allastair MACKELLAR (AUS) Hagens Berman Jayco, Jose Felix PARRA CUERDA (ESP) Equipo Kern Pharma

Meilleur Grimpeur :

Victor JEAN (FRA) Vélo Club Villefranche Beaujolais

Classement par points :

Noah HOBBS (GBR) Groupama FDJ

Meilleur Jeune :

Jarno WIDAR (BEL) Lotto DSTNY Development Team

Combativité :

Victor JEAN (FRA) Vélo Club Villefranche Beaujolais

Classement par équipe :

VF Group Bardiani CSF Faizane

Classement des Sprints :

Jordan HABETS (NED) Metec Solarwatt p/b Mantel



B&B Hotels p/bKTM - Valentin RETAILLEAU (FRA) AG2R Citroen U23 Chambéry Cyclisme Formation - Sebastian BERWICK (CAN) Israel Cycling Academy

Meilleur Grimpeur :

Sebastian BERWICK (CAN) Israel Cycling Academy

Classement par points :

Hartthijs DE VRIES (NED) Metec-Solarwatt p/b Mantel

Meilleur Jeune :

Romain GREGOIRE (FRA) Groupama - FDJ

Combativité :

Rasmus PEDERSEN (DEN) BHS-PL Beton Bornholm

Classement par équipe :

Israel Cycling Academy

Classement des Sprints :

Rasmus PEDERSEN (DEN) BHS-PL Beton Bornholm



2023

- 1 - Lennert VAN EETVELT (BEL) Lotto Dstny Development Team
- 2 - Oscar ONLEY (GBR) Development Team DSM
- 3 - Johannes KULSET (NOR) Uno-X Dare Development Team

Vainqueurs d'étape :

Jordan HABETS (NED) Metec Solarwatt p/b Mantel, Noa ISIDORE (FRA) CIC U Nantes Atlantique, Clément CARISEY (FRA) Charvieux Chavagneux Isère Cyclisme, Lennert VAN EETVELT (BEL) Lotto Dstny Development Team (étape 4 & 5)

Meilleur Grimpeur :

Finley PICKERING (GBR), Trinity Racing

Classement par points :

Lennert VAN EETVELT (BEL) Lotto Dstny Development Team

Meilleur Jeune :

Lennert VAN EETVELT (BEL) Lotto Dstny Development Team

Combativité :

Lennert VAN EETVELT (BEL) Lotto Dstny Development Team

Classement par équipe :

Bourg en Bresse Ain Cyclisme

Classement des Sprints :

Clément CARISEY (FRA) Charvieux Chavagneux Isère Cyclisme



2021

- 1 - Sjoerd BAX (NED) Metec Solarwatt p/b Mantel
- 2 - Anthon CHARMIG (DEN) Uno-X Dare Development
- 3 - Jakub OTRUBA (CZE) Elkov Kasper

Vainqueurs d'étape :

Marjin VAN DEN BERG (NED) Groupama FDJ - Clément JOLIBERT (FRA) Team Pro Immo Nicolas Roux - Sjoerd BAX (NED) Metec Solarwatt p/b Mantel - Emil TOUDAL (DEN) BHS PL Beton Bornholm - Sjoerd BAX (NED) Metec Solarwatt p/b Mantel

Meilleur Grimpeur :

Pawel BERNAS (POL) Mazowske Serce Polski

Classement par points :

Sjoerd BAX (NED) Metec Solarwatt p/b Mantel

Meilleur Jeune :

Alexandre BALMER (SUI) Swiss Cycling Academy

Combativité :

Emil TOUDAL (DEN) BHS PL Beton Bornholm

Classement par équipe :

Elkov Kasper (CZE)

Classement des Sprints :

Nils Lau BROGE (DEN) BHS PL Beton Bornholm



2022

- 1 - Yannis VOISARD (SUI) Tudor Pro Cycling Team
- 2 - Romain GREGOIRE (FRA) Groupama - FDJ
- 3 - Sebastian BERWICK (CAN) Israel Cycling Academy

Vainqueurs d'étape :

Henri UHLIG (GER) Alpecin-Fenix Development Team - Quentin JAUREGUI (FRA) B&B Hotels p/b KTM - Victor KORETZKY (FRA)



2019

- 1 - Matthias KRIZEK (AUT) Team Felbermayr Simplon Wels
- 2 - Claudio IMHOF (SUI) Akros - Thömus
- 3 - Sander ANDERSEN (DEN) BHS - Almedborg Bornholm

Vainqueurs d'étape :

Claudio IMHOF (SUI) Akros - Thömus, Sjoerd BAX (NED) Metec - TKH presented by Mantel, Harrison SWEENEY (AUS) Evopro, Karl Patrick LAUK (EST) Team Pro Immo Nicolas Roux

Meilleur Grimpeur :

Matthias KRIZEK (AUT) Team Felbermayr Simplon Wels

Classement par points :

Sjoerd BAX (NED) Metec - TKH presented by Mantel

Meilleur Jeune :

Sander ANDERSEN (DEN) BHS - Almeborg Bornholm

Combativité :

Stef KRUL (NED) Metec - TKH presented by Mantel

Classement par équipe :

BHS - Almeborg Bornholm (DEN)

Classement des Sprints :

Matthias KRIZEK (AUT) Team Felbermayr Simplon Wels



2018

1 - Stephan RABITSCH (AUT)

Team Felbermayr Simplon Wels

2 - Niklas LARSEN (DEN) Team Virtu Cycling

3 - Jérôme BAUGNIES (BEL) Wanty - Groupe Gobert

Vainqueurs d'étape :

Niklas LARSEN (DEN) Team Virtu Cycling, Flippo FORTIN (ITA)

Team Felbermayr Simplon Wels, Stephan RABITSCH (AUT) Team

Felbermayr Simplon Wels, Yannis YSSAAD (FRA) Caja Rural - Seguros RGA

Meilleur Grimpeur :

Joseph COOPER (NZL) Bennelong Swisswellness Cycling Team

Classement par points :

Niklas LARSEN (DEN) Team Virtu Cycling

Meilleur Jeune :

Niklas LARSEN (DEN) Team Virtu Cycling

Combativité :

Niklas LARSEN (DEN) Team Virtu Cycling

Classement par équipe :

Team Felbermayr Simplon Wels

Classement des Sprints :

Pierre BONNET (FRA) Team Pro Immo Nicolas Roux



2017

1 - Marco MINNAARD (NED) Wanty Groupe Gobert

2 - Pascal EENKHOORN (NED) BMC Development

3 - Jérôme MAINARD (FRA) Armée de Terre

Vainqueurs d'étape :

Jérémy CORNU (FRA) Direct Énergie, Benoit COSNEFROY

(FRA) Chambéry Cyclisme Formation, Robert STANNARD

(AUS) Australia National, Justin OIEN (USA) Cara Rural Ség.

Meilleur Grimpeur :

Matija KVASINA (CRO) Felbermayr S.Wels

Classement par points :

Marco MINNAARD (NED) Wanty Group Gobert

Meilleur Jeune :

Pascal EENKHOORN (NED) BMC development

Combativité :

Evaldas SISKEVICIUS (LTU) Delko Marseille Provence KTM

Classement par équipe :

Direct Énergie

Classement des Sprints :

Benoit COSNEFROY (FRA) Chambéry Cyclisme Formation



2016



2015

1 - Lennard HOFSTEDE (NED) Rabobank Development

2 - Jérôme BAUGNIES (BEL) Wanty Group Gobert

3 - Adrien COSTA (USA) Usa National Team

Vainqueurs d'étape :

Daniel SCHORN (AUT) Felbermayr Simplon Wels, Lennard

HOFSTEDE (NED) Rabobank Development, Jérôme BAUGNIES

(BEL) Wanty Group Gobert, Yannis YSSAAD (FRA) Armée de Terre

Meilleur Grimpeur :

Adrien COSTA, (USA) Usa National Team

Classement par points :

Clément VENTURINI (FRA) Cofidis Solutions Crédits

Meilleur Jeune :

Lennard HOFSTEDE (NED) Rabobank Development

Combativité :

Aitor GONZALES (ESP) Euskadi Basque Country Murias

Classement par équipe :

Rabobank Development Team



2014

1 - Matija KVASINA (CRO),

Team Gourmetfein Simplon Welse.

2 - Julien GUAY, Sojasun Espoirs

3 - Corrado LAMPA, Team Differdange Losch

Vainqueurs d'étape :

Quentin JAUREGUI, France Espoirs, Jimmy RAIBAUD, CR4C Roanne,

Nicolas EDET, Cofidis, Clément VENTURINI, Cofidis

Meilleur Grimpeur :

Floris SMEYERS, Verandas Willem

Classement par points :

Clément VENTURINI, Cofidis

Meilleur Jeune :

Silvio HERKLOTZ, Team Stölting

Combativité :

Patrick KONRAD, Team Gourmetfein

Classement par équipe :

Team Gourmetfein Simplon Wels



2013

- 1 - Nico SIJMENS (BEL),** Cofidis
2 - Fabien SCHMIDT, Sojasun
3 - René, MANDRI, EC St Etienne-Loire

Vainqueurs d'étape :

Nicolas BALDO, Atlas Personal-Jakroo, Frédéric TALPIN, VC Caladois, Nico SIJMENS, Cofidis, Mark DZAMASTAGIC, Team Sava Matija KVASINA, Felbermayr S.Wels

Meilleur Grimpeur :

Nicolas EDET, Cofidis

Classement par points :

Nico SIJMENS, Cofidis

Meilleur Jeune :

Martijn TUSVELD, Rabobank

Combativité :

Alexis VUILLERMOZ, Sojasun

Classement par équipe :

Sojasun



2012

- 1 - Paul POUX (FRA),** Saur Sojasun
2 - Sergey RUDASKOV, Team Itera-Katusha
3 - Romain HARDY, Bretagne Shuller

Vainqueurs d'étape :

Paul POUX, Saur Sojasun, Frédéric TALPIN, VC Caladois, Jérôme COUSIN, Europcar, Angelo TULIK, Europcar

Meilleur Grimpeur :

Vincent CANARD, VCC

Classement par points :

Jérôme COUSIN, Europcar

Meilleur Jeune :

Sergey CHERNETSKI

Combativité :

Jérôme COUSIN, Europcar

Classement par équipe :

Team Europcar



2011

- 1 - Sylvain GEORGES (FRA),** BigMat Auber 93
2 - Thibaut PINOT, FDJ
3 - Lasse BOCHMANN, Glud & Marstrand - LRO

Vainqueurs d'étape :

Sylvain GEORGES, Bigmat Auber93, Gaetan BILLE Wallonie Bruxelles, Sylvain GEORGES, Bigmat Auber93, Thomas KVIST, Glud&Marstrand

Meilleur Grimpeur :

Thibaut PINOT, FDJ

Classement par points :

Sylvain GEORGES, Big Mat Auber

Meilleur Jeune :

Thibaut PINOT, FDJ

Combativité :

Jérémy ROY, FDJ

Classement par équipe : Glud & Marstrand - Lro



2010

- 1 - Jérôme COPPEL (FRA),** Saur Sojasun
2 - Nicolas BALDO, Team Atlas Personal
3 - Serguey FIRSANOV, Team Designa Kokken Blue Water

Vainqueurs d'étape :

Jérôme COPPEL, Saur Sojasun - Sébastien DURET, Bretagne Schuller - Andy CAPPELLE, Verandas Willems, Sam BENNETT, VC La Pomme Marseille

Meilleur Grimpeur :

Alex CANO, Café de Colombia

Classement par points :

Sébastien DURET, Bretagne Schuller

Meilleur Jeune :

Romain HARDY, Bretagne Schullerl

Combativité :

Christophe LAURENT, Team Vulco Vélo Club de Vaulx en Velin

Classement par équipe :

Atlas Personal



2009

- 1 - Yann HUGUET (FRA),** Agritubel
2 - Nicolas VOGONDY, Agritubel
3 - Maxime BOUET, Agritubel

Vainqueurs d'étape :

Nicolas VOGONDY, Agritubel - Yann HUGUET, Agritubel - Christophe LAURENT, Agritubel - Alan JOHANSEN, Designa Kokken

Meilleur Grimpeur :

Sergey FIRSANOV, Designa Kokken

Classement par points :

Yann HUGUET, Agritubel

Meilleur Jeune :

Nicolas EDET, Team Wilo Agem 72

Combativité :

Yann HUGUET, Agritubel

Classement par équipe :

Agritubel



2008

- 1 - Jérémy DÉRANGÈRE (FRA),** SCO Dijon
2 - Nicolas VOGONDY, Agritubel
3 - Radoslav ROGINA, Perutnina

Vainqueurs d'étape :

Jos VAN EMDEN, Rabobank - Jérémie DERANGERE, SCO Dijon - Nicolas VOGONDY, Agritubel - Alexander MIRONOV, Rietumu Bank Riga

Meilleur Grimpeur :

Lars Petter NORDHAUG, Team Bianchi

Classement par points :

Jérémie DERANGERE, SCO Dijon

Meilleur Jeune :

Maxime BOUET, Agritubel

Combativité :

Fabrice JEANDESBOZ, Vendée U

Classement par équipe : Agritubel



2007

- 1 - Gabriel RASCH (NOR),** Team Maxbo Bianchi
2 - Nicolas VOGONDY, Agritubel
3 - Hakan NILSSON, Cycling Team Differdange

Vainqueurs d'étape :

Hakan NILSSON, Cycling Team Differdange - Nicolas VOGONDY, Agritubel - Gabriel RASCH, Team Maxbo Bianchi - Sébastien GREDY, CC

Meilleur Grimpeur :

Romain LEBRETON, CC Etupes

Classement par points :

Sébastien GREDY, CC Etupes

Meilleur Jeune :

Aleksandr PLIUSHIN, Chambéry CF

Combativité :

Olivier GRAMMAIRE, SCO Dijon

Classement par équipe :

VC La Pomme Marseille



2006

1 - Tomislav DANCULOVIC (CRO), Perutina PTUL

2 - Eduardo GONZALO, Agritubel

3 - Matija KVASINA, Perutina PTUL

Vainqueurs d'étape :

Matej MARIN , Perutina PTUL – Tomasz KIENDYS, Knauf Team - Eduardo GONZALO, Agritubel - Edval BOASSON HAGEN, Team Maxbo Bianchi

Meilleur Grimpeur :

Gabriel RASH, Team Maxbo Bianchi

Classement par points :

Edval BOASSON HAGEN, Bianchi

Meilleur Jeune :

Edval BOASSON HAGEN, Bianchi

Combativité :

Andrew VANCOLLIE, Profel Ziegler

Classement par équipe :

Perutina PTUL



2005

1 - Maint BERKENBOSH (NED), Trient Apac Team

2 - Tomasz SMOLEN, CC Etupes

3 - Lars TOMSEN Equipe Nat, Danemark

Vainqueurs d'étape :

Jimmy HANSEN, Equipe Nationale Danemark, Stéphane COUGE, VC Rouen - Jérémie DERANGERE, SCO Dijon - Tomasz SMOLEN, CC Etupes

Meilleur Grimpeur :

Olivier GRAMMAIRE, SCO Dijon

Classement par points :

Tomasz SMOLEN, CC Etupes

Meilleur Jeune :

Tomasz SMOLEN, CC Etupes

Combativité :

Stéphane COUGE, VC Rouen

Classement par équipe :

AG2R Décathlon



2004

1 - Laurent MANGEL (FRA), SCO Dijon / 2 - Michael LEVEAU, VC Rouen / 3 - Gilles CANOUET, Agritubel Loudun 86

Vainqueurs d'étape :

Yves DELARUE, US Sainte Austreberthe Pavilly Barentin - Laurent MANGEL, SCO Dijon - Michael LEVEAU, VC Rouen - Martial LOCATELLI, France Police

Meilleur Grimpeur :

Alexandr HATUNTSEV, Russie

Classement par points :

Laurent MANGEL, SCO Dijon

Meilleur Jeune :

Nicolas DULAC, CR4C Roanne

Combativité :

Laurent MANGEL, SCO Dijon

Classement par équipe :

SCO Dijon



2003

1 - Christophe MOREL (FRA), Bressuire AC

2 - Steven DECHAMP, Think Media Cycling Team

3 - Jérémie DERANGERE, SCO Dijon

Vainqueurs d'étape :

Loïc HERBRETEAU, Bressuire AC - Alessandro GUERMA, Endura Sport.com - Kam Po WONG, Marco Polo Cycling Team, Benoît LUMINET CR4C Roanne

Meilleur Grimpeur :

Benoît LUMINET CR4C Roanne

Classement par points :

Steven DE CHAMPS, Think Media Cycling Team

Meilleur Jeune :

Alex COUTTS, Endura Sport.com

Combativité :

Christian POULSEN, Equipe Nationale Danemark

Classement par équipe :

Bressuire AC



2002

1 - Jeff PETERS (BEL), Think Media

2 - Noan LELARGE, UV Aube

3 - Christophe MOREL, Bressuire AC

Vainqueurs d'étape :

Jérémie DERANGERE, SCO Dijon Christophe COUSINIE, France Police, Martial LOCATELLI, SCO Dijon, Dimitar DIMITROV, Martigues SC

Meilleur Grimpeur :

José MEDINA, AVC Aix en Provence

Classement par points :

Jérémie DERANGERE, SCO Dijon

Meilleur Jeune :

Nicolas RECEVEUR, CC Etupes

Combativité :

Jérémie DERANGERE, SCO Dijon

Classement par équipe :

AVC Aix en Provence



2001

1 - David PAGNIER (FRA), Charvieu-Chavagneux

2 - Stéphane AUROUX, CR4C Roanne

3 - Olivier MARTINEZ, AVC Aix en Provence

Vainqueurs d'étape :

Sylvain VILLACAMPA, VC Lyon Vaulx en Velin – Alexei LEVDANSKI, UV Aube – Miika HIETANEN, AS Corbeil Essonnes – Stéphane AUROUX, CR4C Roanne

Meilleur Grimpeur :

Stéphane RAINAUD, Bataillon Joinville

Meilleur jeune :

Serhiy HRECHYN, Albi VS

Maillot de la combativité :

Stéphane AUROUX, CR4C Roanne

Classement par équipe :

Charvieu Chavagneux Isère Cyclisme



2000

1 - Marlon PEREZ (COL), Bianchi Team

2 - Alexandre GRUX, EC Saint-Etienne

3 - Eric DRUBAY, CC Etupes

Vainqueurs d'étape :

Frédéric RUBERTI, Martigues SC, Marlon PEREZ, RDM Bianchi Team (3 étapes)

Meilleur Grimpeur :

Samuel PLOUHINEC, AVC Aix en Provence

Classement par points :

Marlon PEREZ, RDM Bianchi Team

Meilleur jeune :

Ivailo GABROWSKI Martigues SC

Maillot de la combativité :

Laurent MANGEL, SCO Dijon

Classement par équipe :

CC Etupes



1999

- 1 - Eric DRUBAY (FRA)**, CC Etupes
2 - Nicolas DUMONT, CC Etupes
3 - Ludovic TURPIN, CC Etupes

Vainqueurs d'étape :

Bertrand MERCIER, CC Lamberet Chatillon sur Ain, Eric DRUBAY, CC Etupes, Ludovic TURPIN, CC Etupes, Chris-tophe FAUDOT, Vendée U

Meilleur Grimpeur : Frédéric NOLLA, VS Narbonnais

Classement par points : Eric DRUBAY, CC Etupes

Maillot de la combativité : Igor PAVLOV, Albi VS

Classement par équipe : CC Etupes



- 1 - Dominique MOLLARD (FRA)**, CC Chatillon sur Chalaronne
2 - Jean-Yves DUZELLIER, ASPTT Mulhouse
3 - Marc THEVENIN, CC Chatillon sur C.

Vainqueurs d'étape :

Robert HARRIS, US Créteil, Eric MAGNIN, ASCM Toulon, Jacek BODYK, US Aulnat

Meilleur Grimpeur : Bruno THOUROUDE, VS Chartres

Classement par points : Jacek BODYK, US Aulnat

Maillot de la combativité : Bruno THOUROUDE, VS Chartres

Classement par équipe : CC Chatillon sur Chalaronne

1994

- 1 - Frédéric GABRIEL (FRA)**, CM Aubervilliers
2 - Arnaud PRETOT, CC Etupes
3 - Gilles PAUCHARD, CM Aubervilliers

Vainqueurs d'étape :

Christophe MOREAU, VC Lyon Vaulx en Velin, Arnaud PRE-TOT, CC Etupes, Dominique LEBON, AS Bernard Sports, Ryschard SZOSTACK, CC Etupe

Meilleur Grimpeur : Patrice HALGAND, VC Annemasse

Classement par points : Arnaud PRETOT, CC Etupese

Maillot de la combativité : Richard BINTZ, CC Etupes

Classement par équipe : CM Aubervilliers

1993

- 1 - David ORCEL (FRA)**, VC Lyon Vaulx en Velin
2 - Denis MORETTI, CC Etupes
3 - Cyril SABATIER Antony, Berny Cycliste

Vainqueurs d'étape :

Cédric VASSEUR, VC Roubaix, Cyril SABATIER, Antony Berny Cycliste, Denis MORETTI, CC Etupes

Meilleur Grimpeur : Ryschard SZOSTACK, CC Etupes

Classement par points : David ORCEL, VC Vaulx en Velin

Classement par équipe : CC Etupes

1992

- 1 - Francisque TEYSSIER (FRA)**, VC Lyon Vaulx en Velin
2 - Patrick VALLET, CC Etupes
3 - Jean-Luc JONROND, VC Lyon Vaulx en Velin

Vainqueurs d'étape :

Francisque TEYSSIER, VC Lyon Vaulx en Velin (2 étapes) – Patrick VALLET, CC Etupes

Meilleur Grimpeur : Jean-Luc JONROND, VC Vaulx en Velin

Classement par points : Francisque TEYSSIER, VCLV

Classement par équipe : VC Lyon Vaulx en Velin

1991

- 1 - Denis MORETTI (FRA)**, CC Etupes
2 - Eric MAGNIN, Grenoble Cyclisme
3 - Marian GOLDYN, MS Mandelieu

Vainqueurs d'étape :

Marian GOLDYN, MS Mandelieu – Laurent DESBIENS, VC Roubaix Wasquehal – Cyril SABATIER, VC Lyon Vaulx en Velin

Meilleur Grimpeur : Christophe VOLATIER, Lions de Belfort

Classement par points : Marian GOLDYN, MS Mandelieu

Classement par équipe : VC Lyon Vaulx en Velin



1998

- 1 - Marc THEVENIN (FRA)**, CR4C Roanne
2 - Pascal POFILET, CC Etupes
3 - Benoît LUMINET, CR4C Roanne

Vainqueurs d'étape :

Frédéric RUBERTI, VC Lyon Vaulx en Velin Hristo ZAYKOV, Martigues Sport Cyclisme – Marc THEVENIN, CR4C Roanne – Ludovic TURPIN, CC Etupes

Meilleur Grimpeur : Pascal POFILET, CC Etupes

Classement par points : Hristo ZAYKOV, Martigues Sport Cyclisme

Maillot de la combativité : Ludovic TURPIN, CC Etupes

Classement par équipe : CC Etupes



1997

- 1 - Eric DRUBAY (FRA)**, CC Etupes
2 - Cédric CELARIER, CR4C Roanne
3 - Pascal GALTIER, VCR Albi

Vainqueurs d'étape :

Marc THEVENIN, CC Chatillon sur Chalaronne – Jacques BOGDANSKI, GSC Blagnac – Eric DRUBAY, CC Etupes – Alexandre VINOKOUROV, EC Saint Etienne

Meilleur Grimpeur : Hans-Kurt BRAND, GS Tesag Marly

Classement par points : Alexandre VINOKOUROV, EC Saint-Etienne

Maillot de la combativité : Hans-Kurt BRAND, GS Tesag Marly

Classement par équipe : GSC Blagnac



1996

- 1 - Stéphane HOUILLON (FRA)**, Bataillon de Joinville
2 - Olivier TRASTOUR, VC Lyon Vaulx en Velin
3 - Marc THEVENIN, CC Chatillon s Chalaronne

Vainqueurs d'étape :

Stéphane HOUILLON, Bataillon de Joinville, Jacques LANDRY, CA Mantes la Ville, Eric DRUBAY, CC Etupes, Franck MORELLE, CA Mantes la Ville

Meilleur Grimpeur : Gael PERRY, CC Etupes

Classement par points : Jean-Philippe DURACKA, Aulnat 63

Maillot de la combativité : Carlos MENEGHETTI, VC Roubaix

Classement par équipe : VC Lyon Vaulx en Velin



1995



@alpesiseretour



alpesiseretour



@AlpesIsereTour

Une organisation du **COTNI**

ZA de Bel Air

38110 ST BLANDINE (France)

Tél. +33(0)4 74 27 91 36 - **m.baup@cotni.fr**