



22 > 26
MAI
2024
33^{ème} ÉDITION



www.alpes-isere-tour.com

Guide Technique



Michel BAUP

Président du COTNI

On n'en peut plus de broyer du gris face aux nouvelles tragiques du monde qui ne cessent de tomber.

On n'en veut plus de tous ces complotistes et pleurnichards qui essaient de tirer tout le monde vers le bas.

Oui, je confirme que les choses sont parfois difficiles ! Mais 2024 est là, avec ce formidable rendez-vous des Jeux Olympiques. Nous devons tous nous réjouir même si certains des organisateurs du Cyclisme sont fortement impactés par leur déroulement.

Cela doit être un fabuleux accélérateur et plutôt que de se lamenter, il faut se retrousser les manches et faire confiance aux vrais acteurs de notre territoire qui en font une région, un département, des territoires qui avancent.

Ce sont les élus de la Région, du Département, des Collectivités locales, des Communes qui sont à l'écoute et nous soutiennent quand nous les sollicitons, parce qu'ils savent l'intérêt que représentent nos événements mais aussi le mal que l'on se donne.

Ce sont aussi nos Chefs d'Entreprise du secteur qui se mettent en quatre pour nous aider à faire face aux augmentations constantes des coûts d'organisations.

Tous ont compris notre sérieux et le poids économique, social et sportif que nous représentons. Ils sont au rendez-vous pour la 33^{ème} édition d'organisation. Tous unis, méritent nos remerciements.

C'est notamment grâce à eux que nous avons pu aller au bout de notre envie de remercier nos bénévoles signaleurs qui avaient été laissés pour compte les années passées. Nous avons promis que nous les gâterions cette année et ils recevront des tenues complètes dont ils pourront être fiers.

Bien entendu, nous avons une pensée particulière pour nos amis de la Société STRACCHI, durement touchés par l'incendie accidentel de leurs locaux mais qui restent à nos côtés.

Et au moment d'aborder le côté sportif, comment ne pas évoquer la disparition du Club cinquantenaire de Vaulx-en-Verin et la mise en sommeil du Club de Chambéry Cyclisme Formation, tous deux victimes d'une évolution du cyclisme qui laisse dubitatif.

Certes, à court terme, en tant qu'organisateur, nous bénéficions de cette réorganisation et de ce jeunisme. Quid de l'avenir ?

En tout cas, notre plateau sera d'un très haut niveau pour chacune de nos courses.

Les parcours concoctés sont magnifiques et nous permettront de faire encore mieux découvrir nos incroyables et divers territoires tout en révélant les talents de demain.

Autant de raisons pour revendiquer notre légitimité !



Michel BAUP, président du COTNI

Le soutien **des collectivités**

Jean-Pierre **BARBIER**

Président du Conseil Départemental de l'Isère



L'Alpes Isère Tour revient en force en 2024 pour notre plus grand plaisir du 22 au 26 mai.

Cette 33^{ème} édition traduit un choix très fort des organisateurs, à savoir affirmer l'ancrage isérois de l'Alpes Isère Tour, en allant au-delà de son territoire berceau qu'est le Nord-Isère pour s'attaquer à nos massifs alpins. Cette année, les compétiteurs iront s'illustrer jusqu'en Oisans, ô combien prisé par la Grande Boucle...

Quelle fierté d'accueillir cette épreuve cycliste devenue une référence dans le calendrier national et international ! Nombre de futurs champions s'y sont révélés, ce qui explique que ce rendez-vous est attendu chaque année avec impatience par les passionnés de cyclisme et plus largement aussi de sport.

Si cet événement est un succès, c'est grâce au travail considérable de Michel Baup et ses équipes mais aussi à l'implication forte de nombreux partenaires et de centaines de bénévoles.

Parce que le vélo est bien plus qu'une discipline sportive, et parce qu'il offre un spectacle à part entière en mettant tous ceux qui le souhaitent aux premières loges, le Département est fier de soutenir l'Alpes Isère Tour.

Bien-sûr, je n'oublie pas les autres événements comme le Critérium du Dauphiné, l'Alpes Grésivaudan Classic et la Classique des Alpes Juniors, qui démontrent encore une fois combien l'Isère est un formidable terrain de jeu pour nos compétiteurs.

Tous ces événements portés par des bénévoles passionnés et dévoués sans lesquels rien ne serait possible dans nos territoires sont, au-delà de la performance, l'occasion d'exprimer l'ADN du Département et de favoriser la pratique du sport et du cyclisme pour tous les publics.

L'Alpes Isère Tour rassemble une fois de plus autour d'une discipline fédératrice, populaire, et plus largement autour des valeurs du sport.

Vive le cyclisme en Isère !



MERCI À AMAVEL MESQUITA

Bénévole précieux de l'organisation sur qui nous pouvions toujours compter.

Tu vas nous manquer.

Amavel nous a quitté à l'âge de 63 ans.

//3



@AlpesIsereTour



@Alpes Isère Tour



@alpesiseretour

Laurent WAUQUIEZ

Président de la région Auvergne-Rhône-Alpes



La Région

Auvergne-Rhône-Alpes



Auvergne-Rhône-Alpes est la grande région du vélo. Chaque année, nous accueillons des courses emblématiques qui sont essentielles au dynamisme et au rayonnement de notre territoire. L'Alpes Isère Tour est incontestablement l'une d'entre elles.

En plus de trois décennies, elle a su s'imposer comme une compétition de référence, comme en témoigne son intégration à l'UCI Europe Tour en 2005 et son ouverture aux équipes professionnelles. Elle est néanmoins restée fidèle à ses origines en permettant aux meilleurs coureurs amateurs de notre pays de se mesurer à des cyclistes professionnels venus du monde entier. Durant cinq jours, l'Alpes Isère Tour offre à tous les passionnés de vélo de notre territoire un formidable spectacle avec en point d'orgue un final au cœur de nos massifs isérois. C'est une fierté pour moi que la Région soit à ses côtés et en particulier en tant que partenaire du maillot des jeunes.

Plus qu'une discipline, le cyclisme est un sport populaire qui véhicule des valeurs qui me sont chères : le travail, la persévérance, le dépassement de soi et de ses limites. Soutenir l'Alpes Isère Tour, c'est aussi une manière pour nous de les promouvoir et de les diffuser notamment auprès de nos jeunes.

Excellente 33ème édition à tous !



Infos Streaming



Retransmission en direct des 60 derniers kilomètres de chaque étape commentés par Lilian COUILLEZ.



Facebook
@alpesiseretour



Youtube 1.Sport
@1pointsport



www.telegrenoble.net
TNT : Canal 38 ORANGE : 30 & 348 SFR : 477 FREE : 30 & 903 BBOX : 30 & 316



Direct Vélo
www.directvelo.com

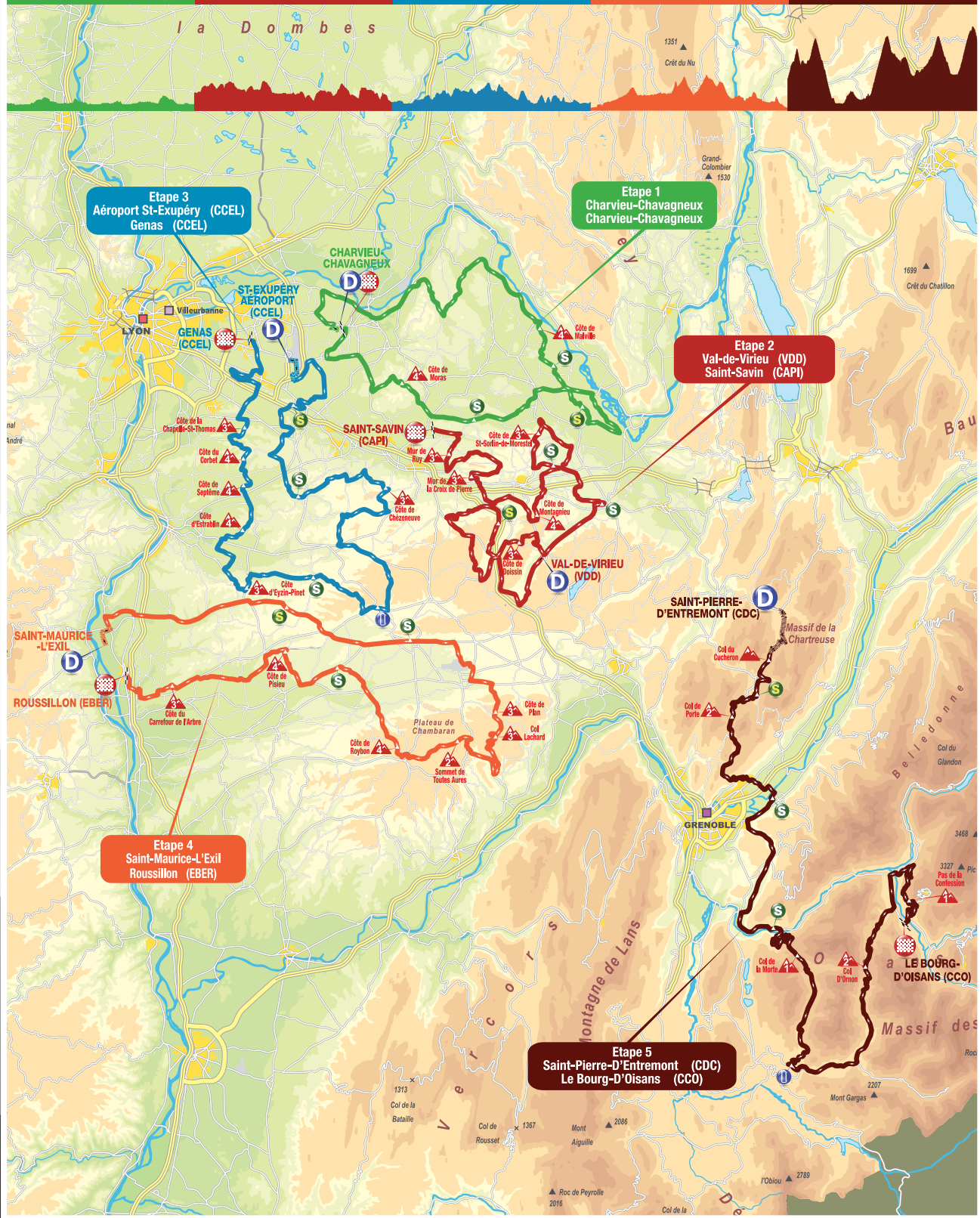


Vélo+ TV
veloplustv.com

Le parcours

Le parcours - 746,4 km - 11 210 m de dénivelé +

MERCREDI 22 MAI	JEUDI 23 MAI	VENREDI 24 MAI	SAMEDI 25 MAI	DIMANCHE 26 MAI
CHARVIEU-CHAVAGNEUX CHARVIEU-CHAVAGNEUX 127,6 KM D+ 900 m	VAL-DE-VIRIEU (VDD) SAINT-SAVIN (CAPI) 142,9 KM D+ 2060 m	SIEGE CCEL ST-EXUPÉRY GENAS (CCEL) 155,3 KM D+ 2000 m	SAINT-MAURICE-L'EXIL ROUSSILLON (EBER) 149,4 KM D+ 2000 m	SAINT-PIERRE-D'ENTREMONT (CDC) LE BOURG-D'OISANS (CCO) 171,2 KM D+ 4250 m




PARTENAIRE TITRES



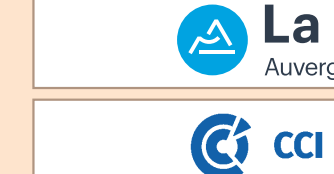
LES FEDERATIONS



LES COLLECTIVITES



LES LEADERS



Les partenaires

LES PILIERS			LES MEDIAS	

LES PARRAINS				



LES ASSOCIES

Les permanences & l'accueil

5 rue Condorcet,
38090 Villefontaine

10h30 - 11h15

09h00 - 09h45

09h00 - 09h45

08h30 - 09h15

07h45 - 08h30

MERCREDI 22

JEUDI 23

VENDREDI 24

SAMEDI 25

DIMANCHE 26

A 43

SORTIE 6
VILLEFONTAINE

AMPHI ISFO
Commissaire / Équipes
Réunions directeurs sportifs

PERMANENCE
ORGANISATION

AMPHI CCI
Réunion pilotes
Réunion Sécurité Itinéraire

P

Canal d'Allait

Steve-Biko

Rue Antoine Condorcet

Rue Condorcet

Mercure
HOTELS
LYON-EST VILLEFONTAINE





Mercredi 22 mai 2024

CHARVIEU-CHAVAGNEUX - CHARVIEU-CHAVAGNEUX 127,6 km

- 09h15-11h15 Confirmation des partants (amphi ISFO)
- 11h30 Réunion UCI Directeurs sportifs (amphi ISFO)
- 10h00-10h30 Réunion sécurité UCI, pilotes voitures et motos (amphi CCI)
- 10h30-11h00 Réunion sécurité itinéraire (amphi CCI)
- 10h30-11h15 Accueil des invités à la CCI Nord-Isère, Villefontaine
- 10h30-11h15 Accueil des médias à la CCI Nord-Isère, Villefontaine
- 12h00 Ouverture du village VIP à Charvieu-Chavagneux
- 13h00-13h50 Présentation des équipes
- 14h00** **Départ de la 1ère étape à Charvieu-Chavagneux**
- 15h15 Accueil invités au camion VIP et début du streaming
- 16h45** **Arrivée de la 1ère étape à Charvieu-Chavagneux**
- 16h45 Ouverture village VIP arrivée
- 17h00 Cérémonie Protocolaire

Jeudi 23 mai 2024

VAL-DE-VIRIEU, VALS DU DAUPHINE - SAINT SAVIN CAPI 142,9 km

- 09h00-09h45 Accueil des invités à la CCI Nord-Isère, Villefontaine
- 09h00-09h45 Accueil des médias à la CCI Nord-Isère, Villefontaine
- 10h30 Ouverture du village VIP à Val-de-Virieu, Vals du Dauphiné
- 11h00-11h50 Présentation des équipes
- 12h00** **Départ de la 2ème étape à Val-de-Virieu - Vals du Dauphiné**
- 14h00 Accueil invités au camion VIP et début du streaming à Saint Savin
- 15h15** **Arrivée de la 2ème étape à Saint Savin - Communauté d'Agglomération Porte de l'Isère**
- 15h15 Ouverture village VIP arrivée
- 15h30 Cérémonie Protocolaire

//10

Vendredi 24 mai 2024

AEROPORT SAINT EXUPERY / GENAS - CC DE L'EST LYONNAIS 155,3 km

- 09h00-09h45 Accueil des invités à la CCI Nord-Isère, Villefontaine
- 09h00-09h45 Accueil des médias à la CCI Nord-Isère, Villefontaine
- 10h30 Ouverture du village VIP à aéroport de Saint Exupéry
- 11h00-11h50 Présentation des équipes
- 12h00** **Départ de la 3ème étape à la Communauté de Communes de l'Est Lyonnais à Saint Exupéry**
- 14h00 Accueil invités au camion VIP et début du streaming à Genas
- 15h30** **Arrivée de la 3ème étape à Genas - Communauté de Communes de l'Est Lyonnais**
- 15h30 Ouverture village VIP arrivée
- 15h45 Cérémonie Protocolaire

Samedi 25 mai 2024

SAINT MAURICE L'EXIL - ROUSSILLON, ENTRE BIEVRE ET RHÔNE 149,4 km

- 08h30-09h15 Accueil des Invités à la CCI Nord-Isère de Villefontaine
- 08h30-09h15 Accueil des médias à la CCI Nord-Isère, Villefontaine
- 10h30 Ouverture du village VIP à Saint Maurice l'Exil
- 11h00-11h50 Présentation des équipes
- 12h00** **Départ de la 4ème étape à Saint Maurice l'Exil**
- 14h00 Accueil invités au camion VIP et début du streaming à Roussillon
- 15h30** **Arrivée de la 4ème étape à Roussillon - Communauté de Communes Entre Bièvre et Rhône**
- 15h30 Ouverture village VIP arrivée
- 15h45 Cérémonie Protocolaire

Dimanche 26 mai 2024


ST PIERRE D'ENTREMONT, CŒUR DE CHARTREUSE - LE BOURG D'OISANS, CC DE L'OISANS 171,2 km

- 07h45-08h30 Accueil des Invités à la CCI Nord-Isère de Villefontaine
- 07h45-08h30 Accueil des médias à la CCI Nord-Isère, Villefontaine
- 10h00 Ouverture du village VIP à Saint-Pierre-d'Entremont
- 10h30-11h20 Présentation des équipes
- 11h30** **Départ de la 5ème étape à Saint-Pierre-d'Entremont, Communauté de Communes Cœur de Chartreuse**
- 15h00 Accueil invités au camion VIP, début du streaming et animations à Bourg d'Oisans
- 16h45** **Arrivée de la 5ème étape à Bourg-d'Oisans, Communauté de Communes de l'Oisans**
- 16h45 Ouverture village VIP arrivée
- 17h00 Cérémonie Protocolaire


Les leaders




Maillot jaune
Classement Général
individuel au temps




Maillot vert
Classement par
Points




Maillot violet
Classement du
Meilleur Grimpeur




Maillot blanc
Classement Jeunes
Moins 23 ans



Maillot bleu
Classement des
Sprints



Maillot rouge
Classement de la
Combativité



Maillot orange
Vainqueur de l'étape



Le Comité d'Organisation

Direction générale

Michel BAUP - 06 03 44 87 12

Direction Administrative

Anna-Gaëlle COLY - 07 81 21 15 65

Carole BARA - 06 14 27 24 68

Parc automobile

Patrice FABRE - 07 83 15 15 88

Gestion pilotes

Olivier BARA - 06 19 41 03 47

Relations publiques, partenaires, protocole

Anna-Gaëlle COLY - 07 81 21 15 65

Véronique REUZEAU - 06 79 67 13 54

Hébergement

Pascale MOIRET - 06 81 32 76 22

Direction technique

Michel FAYET - 06 01 95 69 52

Cyrille CHAMPROND - 06 52 04 98 25

Relations fédérations

Christelle REILLE - 06 14 96 64 28

Relations équipes

Noel NILLY - +33 (0)768 52 60 92

Direction logistique, signalétique

Jacky JOURDAN - 06 86 14 32 56

Relations médias & community manager

Jules CHEVIGNON - 07 82 52 53 88

Photographe organisation

Melchior PHILIP - 07 83 56 07 69

Responsables village VIP départ

Angélique CONTAMIN - 06 82 31 25 98

J-Philippe CHARBONNIER - 06 08 68 32 60

Responsables village VIP arrivée

Olivier JAMONAC - 06 09 53 19 40

Corinne JAMONAC - 06 17 79 63 64

Responsable ligne de départ

Denis CERCLERAT - 07 62 37 55 29

Responsable ligne d'arrivée

Cyrille CHAMPROND - 06 52 04 98 25

Responsable électricité

Fabien GUILLOT - 06 63 54 46 86

Assurances

Philippe MONIN - 06 07 50 82 20

Le Groupe Sécurité

Direction sécurité

Jean-Yves MOIRET - 06 40 63 18 03

Itinéraire et liaison motards civils

Philippe ANTOINE - 06 65 30 27 68

Réfèrent sécurité UCI

David PREVOT - 06 85 30 21 57

Sécurité itinéraire

Thierry VANEL - 06 27 75 45 54

Escorte Gendarmerie EDSR 38

Commandant Patrick MARTINEZ

06 30 51 41 64

Capitaine Alexandre BRAZILLE

06 30 51 41 69



Le Service Médical

Médecins

Dr Xavier SCHWARTZ - +33 (0)6 12 52 75 48

Dr Jean TORTORICI - +33 (0)6 95 18 83 85

Infirmiers

André ROCHE - +33 (0)6 25 62 05 76

Céline BENOIT - +33 (0)7 71 87 83 09

Infirmiers site arrivée

Véronique MARANO - 06 87 65 85 87

Yves CALLOUD - 06 84 24 89 25

L'échelon Course

Président du Jury

Xabier BILBAO ZABALA (ESP) -

+34 64 50 78 760

Commissaires

Yann ROBIC - 06 89 56 01 75

Sven CALUS - 06 21 19 98 64

Juge à l'arrivée

Anthony MARCOUX - 06 11 54 82 74

Chronométrateur

Olivier DUFOUR - 06 76 25 77 66

Commissaires moto

Audrey DUMAS - 06 64 80 40 27

Didier ROUSSET - 06 19 72 63 78

Commissaire voiture-balai

Alain COLOMBANI - 06 87 40 19 68

Régulateur

Jacques MICHEL - 06 75 70 48 40

Liaison radio et dépannage neutre

L'Échappée, Eddy TROHEL - 06 14 94 00 68

Informations radio-tour & communiqués

Christelle REILLE - 06 14 96 64 28

Moto information

Jean-Pierre DELPHIS

François MILLOT

Ardoisiers Ardoiz'Time

François Marc MEYLAN - 06 50 52 90 96

Bénédicte VENDELLI - 06 24 56 96 89

Christelle AMBLARD - 06 17 92 14 72

Alain CADORET

Speakers

Lilian COUILLEZ - 06 95 71 26 68

Jean-Claude NOYER - 06 81 18 44 27

Réalisation vidéo

Blackowl Vincent CHATELLET - 06 10 67 18 12

Prise de vue moto

Blackowl Timothée BOURIN

Blackowl Hugo LANGE

Timing, photo finish

Matsport - Maxime CZAJKOWSKI -

06 23 44 57 71

Matsport - Nadia PAGE -

06 40 75 07 91

Chaperons antidopage

Patrice FABRE - 07 83 15 15 88

Zones vertes, délestage des déchets



Aucun véhicule de l'échelon course ne peut se délester de déchets en les jetant sur la chaussée ou dans les bas-côtés sous peine d'exclusion du pilote.

Pour les coureurs, le délestage des déchets doit se dérouler de la manière suivante :

- de préférence auprès des véhicules de leur équipe.
- dans les zones de délestage de déchets dites « Zone verte ».

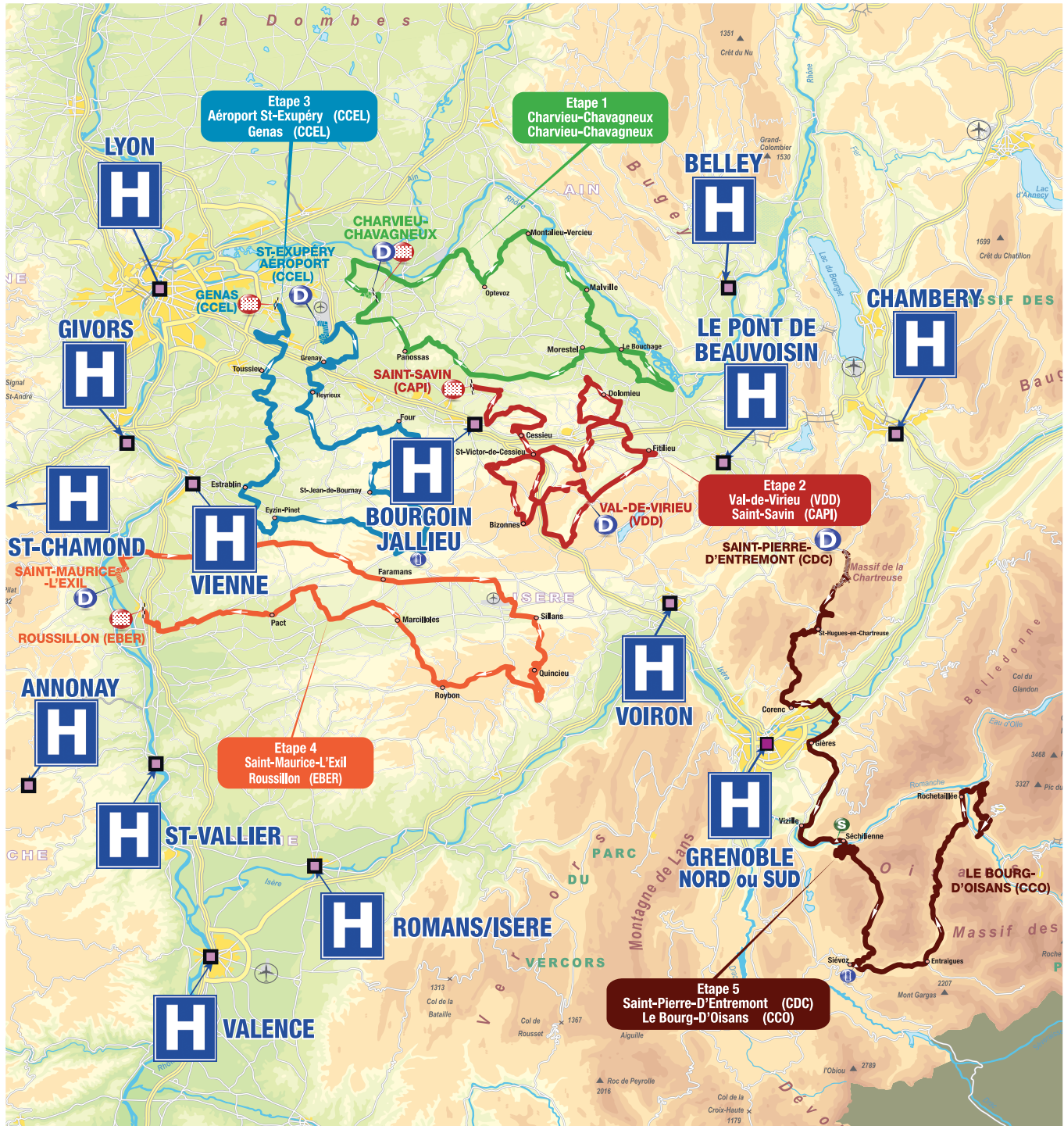
L'article 2.12.007 § 8.3 prévoit en cas de délestage de déchets en dehors de la zone dédiée une amende de 100 Francs Suisses et 5 points de pénalité au ranking UCI. La sanction financière est appliquée à l'équipe si un licencié ne peut être identifié individuellement.

Les zones vertes sont matérialisées par les panneaux suivants :

Une zone verte est systématiquement organisée autour de chacune des zones de ravitaillement officielle (et signalée ainsi dans le descriptif des étapes). Cette zone verte débute 200m avant le début de la zone de ravitaillement et se termine 200 m après la fin de la zone de ravitaillement.

D'autres zones vertes sont organisées le long du parcours et sont indiquées dans le descriptif des étapes.





Hôpitaux en cas d'urgence: 15 ou 112
Hospitals case of emergency dial # 15 or # 112

Le service **médical**



Annonay

Centre Hospitalier
119 rue Bon Pasteur, 07100 Annonay
+33 (0)4 75 67 35 00
GPS N 45° 31' 32" E 4° 52' 27"



Belley

Centre Hospitalier
52 rue George Girerd, 01300 Belley
+33 (0)4 79 42 59 59
GPS N 45° 45' 40" E 5° 41' 5"



Bourgoin Jallieu

Centre hospitalier Pierre Oudot
30 avenue du Médipôle, 38300 Bourgoin Jallieu
+33 (0)4 69 15 70 00
GPS N 45° 35' 45" E 5° 14' 45"



Chambéry

Centre Hospitalier Métropole Savoie
505, Faubourg Maché, 73000 Chambéry
+33 (0)4 79 96 50 30
GPS N 45° 33' 55" E 5° 54' 56"



Givors

Centre Hospitalier
9 Avenue Professeur Fleming, 69700 Givors
+33 (0)4 78 07 33 40
GPS N 45° 36' 0" E 4° 45' 56"



Grenoble

CHU Grenoble Nord La Tronche,
Bvd de la Chantourne, 38700 La Tronche
+33 (0)4 76 76 75 75
GPS N 45° 11' 57" E 5° 45' 20"

CHU Grenoble Sud Echirolles,
19, avenue de Kimberley, 38130 Echirolles
+33 (0)4 76 76 75 75
GPS N 48° 51' 45" E 2° 17' 15"



Lyon

Centre hospitalier Edouard Herriot
5 place d'Arsonval, 69003 Lyon
+33 (0)4 72 11 60 80
GPS N 45° 44' 37" E 4° 52' 49"

Centre Orthopédique Santy,
24 avenue Paul Santy, 69008 Lyon
+33(0)4 37 53 00 56
GPS N 45° 44' 4.92" E 4° 52' 14.34"



Pont de Beauvoisin

Centre Hospitalier Le Thomassin
38480 Pont-de-Beauvoisin
+33 (0)4 76 32 64 32
GPS N 45° 32' 17" E 5° 39' 53"



Saint-Chamond

Centre Hospitalier CHPG
19 rue Victor Hugo, 42400 St-Chamond
+33 (0)4 77 31 19 19
GPS N 45° 28' 29" E 4° 30' 58"



Romans Sur Isère

Hôpitaux Drôme Nord
607 Avenue Geneviève de Gaulle-Anthonioz,
26100 Romans-sur-Isère
+33 (0)4 75 05 75 05
GPS N 45° 2' 30,8" E 5° 1' 15,7"



Saint-Vallier

Centre hospitalier
Rue de l'hôpital, 26241 St Vallier
GPS N 45° 10' 29" E 4° 49' 12"



Valence

Centre Hospitalier de Valence
179 Bd Maréchal Juin, 26000 Valence
+33 (0)4 75 75 75 75
GPS N 44° 55' 59" E 4° 54' 0"



Vienne

Centre Hospitalier Lucien Hussel
Montée du Dct Maurice Chapuis, 38200 Vienne
+33 (0)4 74 31 33 33
GPS N 45° 32' 2" E 4° 52' 36"



Voiron

Centre hospitalier
34 ave Jacques Chirac, 38500 Voiron
+33(0)4 76 67 15 15
GPS N 45° 22' 28" E 5° 34' 31"

Médecins

Dr. Xavier SCHWARTZ +33 (0) 6 12 52 75 48
Dr Jean TORTORICI +33 (0) 6 95 18 83 85

Infirmiers

André ROCHE +33 (0)6 25 62 05 76
Céline BENOIT +33 (0)7 71 87 83 09

Infirmiers site arrivée

Véronique MARANO +33(0)6 87 65 85 87
Yves CALLOUD +33(0)6 84 24 89 25

Ambulances

Ambulances Group'Sure



ARTICLE 1. ORGANISATION

L'Alpes Isère Tour est organisé par le COTNI (Comité d'Organisation du Tour Nord Isère), association loi 1901 affiliée à la Fédération Française de Cyclisme, sous les règlements de l'Union Cycliste Internationale. Elle se dispute du mercredi 22 mai au dimanche 26 mai 2024, en 5 étapes en ligne.

ARTICLE 2. TYPE D'ÉPREUVE

L'épreuve est réservée aux athlètes des catégories Hommes Élite. Elle est inscrite au calendrier UCI de l'Europe Tour en classe ME 2.2.

Elle attribue les points suivants pour le Classement Mondial UCI Hommes Elite et Moins de 23 ans et au Classement de l'Europe Tour :

40, 30, 25, 20, 15, 10, 5, 3, 3 et 3 points aux dix premiers coureurs du classement général,
7, 3, 1 points aux trois premiers coureurs de chacune des 5 étapes,
1 point au leader du classement général individuel à l'issue des 4 premières étapes.

ARTICLE 3. PARTICIPATION

Conformément à l'article 2.1.005 du règlement UCI et 2.1.005 du règlement FFC, l'épreuve est ouverte aux équipes suivantes :

- Équipes UCI ProTeams françaises
- Équipes UCI ProTeams étrangères (2 maximum)
- Équipes Continentales UCI
- Équipes Professionnelles Cyclo-cross UCI
- Équipes nationales
- Équipes étrangères régionales et de club
- Équipes de la Fédération Française de Cyclisme, coureurs de licence Elite et Open 1 seuls : équipes de Nationale 1, Nationale 2 et Nationale 3 de l'Interrégion Sud-Est, conformément à la réglementation FFC, équipes de Comités Régionaux.

Conformément à l'article UCI 2.1.005 bis, un coureur enregistré au sein d'un UCI WorldTeam ou d'un UCI ProTeam, peut participer au sein de l'équipe de développement associée, dans la limite d'un seul coureur par équipe participante.

Les engagements et confirmations seront transmis, à l'adresse suivante : Noël Nilly n1951m@yahoo.fr.

Le nombre de coureurs par équipe est de 6 titulaires et 3 remplaçants maximum.

Au plus tard le dimanche 19 mai 2024 à 18h00 les équipes engagées transmettront un bulletin de confirmation comportant le nom de 6 titulaires et 2 remplaçants, (article UCI 2.2.005). Seuls les coureurs annoncés dans cette confirmation pourront prendre le départ.

Une équipe ne pourra pas prendre le départ avec moins de 4 coureurs partants (article UCI 2.2.003 bis).

ARTICLE 4. PERMANENCE

La confirmation des partants et le retrait des dossards par les responsables d'équipes se fait le mercredi 22 mai 2024 de 09h15 à 11h15 à la Chambre de Commerce et d'Industrie du Nord Isère, rue Condorcet à Villefontaine.

La réunion des directeurs sportifs, organisée suivant l'article 1.2.087 du règlement UCI, en présence du Collège des Commissaires, est fixée à 11h30 et aura lieu sur le site de la permanence, à Villefontaine, amphithéâtre bâtiment ISFO.

ARTICLE 5. RADIO-TOUR

Les informations courses sont émises sur la fréquence 157.5750 MHz.

ARTICLE 6. ASSISTANCE TECHNIQUE NEUTRE

Le service d'assistance technique neutre est assuré au moyen de 3 voitures.

ARTICLE 7. INCIDENTS DE COURSE DANS LES TROIS DERNIERS KILOMETRES

En cas d'incident dûment constaté, dans les trois derniers kilomètres, le ou les coureur(s) impacté(s) est (sont) crédité(s) du temps du ou des coureur(s) en compagnie du ou desquels ils se trouvaient au moment de l'incident. Son (ou leur) classement sera celui du franchissement de la ligne d'arrivée.

L'incident est défini à l'article 2.6.027 du règlement UCI.

Si à la suite d'une chute dans les trois derniers kilomètres, un coureur est dans l'impossibilité de franchir la ligne d'arrivée, il sera classé à la dernière place de l'étape et crédité du temps du ou des coureur(s) en compagnie du ou desquels il se trouvait au moment de l'accident.

Ces dispositions sont valables lors des 5 étapes de l'Alpes Isère Tour. Toute discussion concernant l'appréciation de « arrivée en sommet » sera tranchée par le jury des commissaires.

ARTICLE 8. DÉLAIS

Pour les étapes 1, 2, 3 et 4 : pour être classé tout concurrent devra finir l'étape dans un délai inférieur à 10% du temps du vainqueur de l'étape.

Pour l'étape 5 : pour être classé tout concurrent devra finir l'étape dans un délai inférieur à 15% du temps du vainqueur de l'étape.

Pour les étapes 1, 2, 3 et 4 : un délai de 15' sera appliqué en cours d'étape par le commissaire balai jusqu'à 40km de l'arrivée, pour inviter les coureurs trop éloignés de la tête de course à quitter l'épreuve.

Pour les étapes 5 : un délai de 20' sera appliqué en cours d'étape par le commissaire balai jusqu'au km 134,5 fin de la descente du Col d'Ornon, pour inviter les coureurs trop éloignés de la tête de course à quitter l'épreuve.

Ces dispositions sont nécessaires pour respecter les autorisations administratives délivrées à l'organisation.

ARTICLE 9. CLASSEMENTS ET BONIFICATIONS

Les classements suivants sont établis à l'issue de chaque étape de l'Alpes Isère Tour.

En cas de cumul des maillots de leader de l'Alpes Isère Tour, seront appliquées les dispositions suivantes :

- au protocole, le leader réel de chaque classement recevra les maillots ;
- au départ de l'étape suivante, les maillots supplémentaires seront portés par le second au classement concerné, sauf si celui-ci est déjà porteur d'un maillot de leader ou d'un maillot de champion du monde ou champion national, auquel cas, on fera appel au 3ème du classement, etc.

L'ordre de priorité des maillots sera le suivant :

- 1- maillot Jaune, Classement individuel Général au temps
- 2- maillot Vert, Classement par Points
- 3- maillot Violet, Meilleur Grimpeur
- 4- maillot Blanc, Jeunes Moins de 23 ans
- 5- maillot Rouge, Classement de la Combativité
- 6- maillot Bleu, Classement des Sprints

Maillot Jaune - Classement Général individuel au temps

Ce classement est défini par les articles 2.6.014 et 2.6.015 du règlement UCI.

Lors de l'épreuve, les bonifications en temps seront attribuées aux points suivants :

- arrivée de chacune des 5 étapes : 10", 6", et 4 "
- 3 sprints par étape maximum attribuant chacun : 3", 2" et 1"

Le règlement **particulier**

Maillot Vert - Classement par Points

Un classement par points est établi par l'addition des points obtenus à l'arrivée de chacune des 5 étapes, ainsi que dans tous les sprints intermédiaires.

L'arrivée des 5 étapes attribue respectivement aux 15 premiers coureurs classés : 25, 20, 16, 14, 12, 10, 9, 8, 7, 6, 5, 4, 3, 2 et 1 points.

Chacun des sprints intermédiaires attribue 4-2 et 1 points aux 3 premiers classés.

En cas d'égalité au classement individuel aux points, il est fait application des critères suivants, jusqu'à ce qu'il y ait départage :

1. nombre de victoires d'étapes,
2. nombre de victoires dans les sprints intermédiaires,
3. classement général individuel au temps.

Maillot Violet - Classement du Meilleur Grimpeur

Le classement du meilleur grimpeur est disputé sur l'ensemble des côtes et cols signalés en tant que tel. Il s'obtient par l'addition des points suivant le barème suivant :

- Côte de 1ère catégorie : 10, 8, 6, 4, 2 et 1 points, aux 6 premiers coureurs
- Côte de 2ème catégorie : 8, 6, 4, 2 et 1 points, aux 5 premiers coureurs
- Côte de 3ème catégorie : 6, 4, 2 et 1 points, aux 4 premiers coureurs
- Côte de 4ème catégorie : 4, 2 et 1 points, aux 3 premiers coureurs

Conformément à l'article 2.6.017 du règlement UCI, en cas d'égalité au classement général du Meilleur Grimpeur, il est fait application des critères suivants, jusqu'à ce qu'il y ait départage :

1. Nombre de 1ère place dans les côtes de 1ère catégorie,
2. Nombre de 1ère place dans les côtes de 2ème catégorie,
3. Nombre de 1ère place dans les côtes de 3ème catégorie,
4. Nombre de 1ère place dans les côtes de 4ème catégorie,
5. Classement général individuel au temps.

Maillot Blanc - Classement Jeunes Moins 23 ans

Le classement des Jeunes est réservé aux coureurs nés après le 1er janvier 2002 et est établi suivant le classement général individuel au temps.

Maillot Rouge - Classement de la Combativité

Le classement de la combativité est établi par l'addition des points obtenus lors de tous les sprints intermédiaires.

Chaque sprint (Meilleur Grimpeur, Sprint en Or ou Sprint Bonification) attribue: 4, 2 et 1 points aux 3 premiers classés.

En cas d'égalité au classement de la Combativité, il est fait application des critères suivants, jusqu'à ce qu'il y ait départage :

1. Nombre de 1ère place dans les sprints (Meilleur Grimpeur, Sprint en Or ou Sprint Bonification),
2. Classement général individuel au temps.

Maillot Bleu - Classement des Sprints

Le classement des sprints est disputé sur l'ensemble des sprints bonification et Sprint en Or signalés en tant que tel. Il s'obtient par l'addition des points suivant le barème suivant : 4, 2, 1 points, aux 3 premiers coureurs.

En cas d'égalité au classement des sprints, il est fait application des critères suivants, jusqu'à ce qu'il y ait départage :

1. Nombre de 1ère place dans les sprints,
2. Classement général individuel au temps.

Maillot Orange – Vainqueur de l'étape

Ce maillot sera remis au vainqueur de l'étape du jour lors de la cérémonie protocolaire. Il ne doit pas être porté en course lors de l'étape suivante.

Classement par Équipes

Ce classement est défini par l'article 2.6.016 du règlement UCI.

ARTICLE 10. PRIX

L'Alpes Isère Tour est doté des prix détaillés dans le Guide Technique :

- pour chacun des classements de l'article 9,
- et pour d'autres prix et récompenses particulières.

Le total général des prix distribués à l'occasion de l'épreuve a une valeur de 29'138 €.

Pour bénéficier des différents prix et récompenses tout concurrent doit avoir accompli la totalité du parcours de l'étape dans les délais réglementaires.

ARTICLE 11. PROTOCOLE

Conformément à l'article 1.2.112 du règlement UCI, les coureurs suivants doivent se présenter au protocole de chaque étape, dans un délai maximum de 10 minutes après leur arrivée.

La liste des coureurs invités à se présenter au protocole est définie plus loin dans ce guide technique, avec la liste des prix et classements.

Les Directeurs Sportifs sont responsables de l'acheminement dans les délais des coureurs convoqués au protocole. Les coureurs invités seront nommés sur Radio Tour, aussi souvent que possible, ou informés par les membres du comité d'organisation dédiés à cet effet.

En cas de non-respect des dispositions du protocole, ou de comportement portant atteinte à l'image de la course, l'organisation retiendra la moitié de la caution déposée à titre d'engagement.

ARTICLE 12. ANTIDOPAGE

Le règlement antidopage de l'UCI et la loi française s'appliquent intégralement à la présente épreuve. Des chaperons accompagneront les coureurs contrôlés, conformément aux instructions de l'Agent du Contrôle du Dopage désigné par l'ITA ou la FFC ou du médecin désigné par l'AFLD. Pour chacune des 5 étapes, le contrôle antidopage a lieu dans un camper, dans l'aire d'arrivée, près du podium protocolaire.

ARTICLE 13. PÉNALITÉS

Le barème de pénalités de l'UCI est le seul applicable.

ARTICLE 14. HÉBERGEMENT ET FRAIS DE DÉPLACEMENTS

L'hébergement et les repas des équipes seront assurés par l'organisation, conformément aux dispositions précisées pour chacune des équipes dans leur dossier de participation.

Les lieux des repas et d'hébergement seront réservés par l'organisateur et les équipes devront s'y conformer, faute de quoi, elles ne pourront demander le remboursement des frais engagés.

Tout supplément ou toute dérogation à la convention passée par l'organisateur et l'hôtelier sera à la charge des responsables d'équipes. L'organisation se réserve le droit de demander le remboursement des frais d'hébergement aux concurrents auteurs d'abandon ou de forfait non justifié.

Les coureurs et les suiveurs sont tenus de solder leurs dépenses personnelles. Le Comité d'organisation décline toute responsabilité pour les incidents divers mais se réserve le droit de prendre toutes les sanctions vis à vis des auteurs, retenant tout ou partie de la caution déposée.

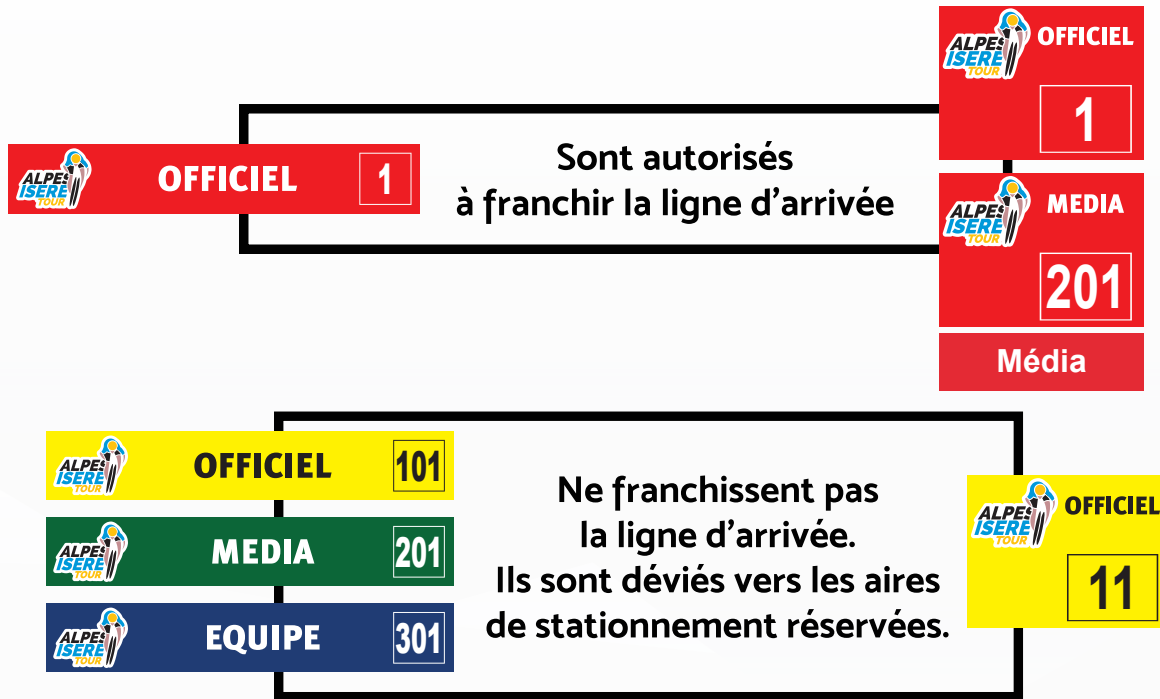


Voitures


Motos



Échelon Course



Hors Échelon Course



Le Fléchage



Course



Les consignes aux pilotes



Fréquence Radio Course 157,5750 MHz

Consignes aux pilotes

ACCREDITATION

Aucune personne non accréditée ne pourra prendre place dans les véhicules suiveurs. Tous les véhicules doivent être munis de bandeaux officiels leur donnant accès soit à la ligne d'arrivée, soit aux emplacements réservés.

Tout changement de véhicule doit être immédiatement signalé au responsable du parc auto qui prendra les décisions adéquates.

SÉCURITÉ DE LA COURSE

La course est encadrée par une escorte de la Gendarmerie Nationale renforcée de motocyclistes civils qui ont pour mission d'assurer la sécurité de l'épreuve et de signaler aux véhicules venant à l'encontre de la course, l'arrivée de celle-ci.

Le dispositif est complété par des signaleurs à pied postés sur les carrefours importants et par les brigades de Gendarmerie postées sur les franchissements d'axes de circulation très importants. Un drapeau jaune sera agité à l'approche des obstacles dangereux.

Tous les véhicules doivent allumer leurs feux de croisement, et faciliter la circulation des motos assurant la sécurité.

RÈGLES DE CIRCULATION

La course bénéficie de l'autorisation exclusive temporaire de la chaussée sur l'ensemble de l'itinéraire.

Les règles de circulation élémentaires du code de la route ne s'appliquent pas à l'échelon course. En revanche, les règles du code de la route s'appliquent devant le véhicule course de la Gendarmerie et derrière le véhicule balai, ainsi que lors des transferts.

De plus les limitations de vitesse doivent être respectées, en plus d'un devoir de prudence dans les traversées d'agglomération ou de zone à fort public.

Tout véhicule suiveur doit obtempérer aux consignes du Directeur de l'épreuve, des Commissaires et des régulateurs

et demander l'autorisation avant de doubler un groupe de coureurs.

Aucun pilote ne cherchera à doubler le groupe de tête (le peloton s'il n'y en a pas) dans les 1000 derniers mètres avant un sprint intermédiaire. Les véhicules partenaires ne sont pas autorisés à doubler le peloton principal.

Aucun dépassement n'est de même autorisé dans la zone de ravitaillement, y compris pour les motos.

A l'approche des concurrents, les pilotes se conformeront aux instructions du régulateur de l'épreuve, des arbitres et de la direction de course.

A l'arrière, la priorité absolue est aux interventions des directeurs sportifs, qui doivent à tout moment pouvoir accéder facilement à l'arrière des groupes de coureurs.

MOTOS

Les motos devront doubler le peloton le plus rapidement possible sans gêner les coureurs et ne jamais rester à moins de 100 mètres devant les coureurs.

INFORMATION RADIO

Les véhicules circulant dans la course seront munis d'un poste radio récepteur permettant de recevoir les émissions émanant de Radio Tour.

La Gendarmerie Nationale pourra, à tout moment, informer la direction de la course sur les obstacles particuliers pouvant gêner la progression de la course.

CONSIGNES POUR LES DÉPARTS ET LES ARRIVÉES

Nous vous demandons de bien vouloir vous conformer scrupuleusement aux détails et consignes qui vous sont donnés pour chaque étape par le service d'ordre.

L'organisation attend de chaque pilote, moto ou voiture, qu'il étudie le parcours de l'étape avant le départ.





Etape 1 : 127,6 km

D Charvieu Chavagneux



Charvieu Chavagneux

Gérard DÉZEMPTÉ

Maire de Charvieu-Chavagneux

Président de Lyon Saint Exupéry en Dauphiné

Conseiller Départemental de l'Isère



La Municipalité de Charvieu-Chavagneux est très heureuse d'accueillir la 33ème édition de l'Alpes Isère Tour.

Cela fait 33 ans que cette épreuve fait vibrer notre territoire, et 28 ans que la Commune de Charvieu-Chavagneux soutient et participe en tant que ville-étape. 28 ans de fructueuse collaboration entre notre Ville, l'association COTNI, le Département de l'Isère, et bien sûr tous les partenaires !

Que de chemin parcouru depuis que Vice-président de la Région Rhône-Alpes, j'avais apporté mon soutien financier à l'épreuve.

Cette année encore, Charvieu-Chavagneux, acteur historique du Tour, a le plaisir d'accueillir le départ et l'arrivée de la 1ère étape.

Pour nous, soutenir l'Alpes Isère Tour, c'est affirmer le rôle de notre collectivité dans le développement du cyclisme de haut niveau en l'enracinant dans notre territoire du Dauphiné.

C'est aussi mettre à l'honneur la richesse et la diversité des paysages de notre territoire. Faire découvrir depuis le point de vue du coureur, des circuits de plaines, de vallons ou de montagnes, parfois méconnus et quelques fois mythiques. Des parcours que tous peuvent emprunter au quotidien pour suivre les traces des coureurs et s'identifier au champion.

Soutenir l'Alpes Isère Tour c'est aussi communier avec les dizaines de bénévoles et tous les coureurs, amateurs comme professionnels, autour de la passion du vélo. Et c'est cette passion du vélo qui a donné naissance au Charvieu-Chavagneux Isère Cyclisme, un club semi-professionnel qui aligne 6 coureurs dans cette épreuve. Notre club, malgré de faibles moyens, rivalise avec les plus grandes écuries du cyclisme français et produit régulièrement de grands coureurs comme Paul Magnier, vainqueur cette année d'une manche du Challenge de Majorque et d'une étape au Tour d'Oman. Cette année encore, l'épreuve sera de très haut niveau, avec des cyclistes professionnels, Français et internationaux, d'où l'intérêt encore plus fort de relever ce défi devenu un rendez-vous incontournable de l'univers du cyclisme français.

Merci aux organisateurs et aux bénévoles, dont le dévouement et l'abnégation garantissent chaque année la réussite de cet événement, sous la houlette de Michel BAUP, dont chacun apprécie le professionnalisme.

Bonne chance à tous, et que vive l'Alpes Isère Tour !

//20

Une organisation du **COTNI** - ZA de Bel Air - 38110 Sainte Blandine (France)

Tél. +33(0)4 74 27 91 36 - m.baup@cotni.fr

Découverte des Balcons du Dauphiné



Plan du site de départ



Etape 1 -
22/05/2024

//21



@AlpesIsereTour



@Alpes Isère Tour



@alpesiseretour



Etape 1 : 127,6 km

Détails de l'étape



Charvieu-Chavagneux

Site de départ sur le parking de l'espace sportif David Douillet avenue du Collège à Charvieu Chavagneux

Présentation des équipes de 13h00 à 13h50 au podium près de la ligne de départ

Départ fictif : 14h00 en direction de Janneyrias par l'avenue du Collège, rue de la République, rue de la Léchère, route des Perves

Départ réel : à la sortie de Charvieu Chavagneux sur la route des Perves face à la société HALL 22 à 1,6 km du départ fictif



Charvieu-Chavagneux

Arrivée à Charvieu-Chavagneux avenue Alexandre Grammont

Ligne droite finale de 400 m sans pente.
Largeur: 6 m.

Dérivation des véhicules d'équipes par la gauche, 1000 m avant la ligne d'arrivée.

Dérivation des véhicules organisation par la droite, 100 m avant la ligne d'arrivée.

Contrôle anti-dopage : camper zone d'arrivée



Ravitaillement

Pas de zone de ravitaillement fixe.



Zone Verte

Km 47,0 Zone de délestage des déchets.

Km 122,5 Zone de délestage des déchets.



Meilleur grimpeur

Dénivelé de l'étape : 900 m de D+

4 Km 51,3 Côte de Malville
1,1 km à 7%

4 km 107 Côte de Moras
2,7 km à 4,5 %



Sprint et prime des Balcons du Dauphiné

Km 57,4 Saint Victor de Morestel
points, bonifications et prime



Sprint en Or Bijouteries Pollard

Km 78,6 Lieu-dit Buvin aux Avenières
points, bonifications et montre



Sprint et prime des Balcons du Dauphiné

Km 95,2 Lieu-dit Arcisse
à Saint Chef en Dauphiné
points, bonifications et prime



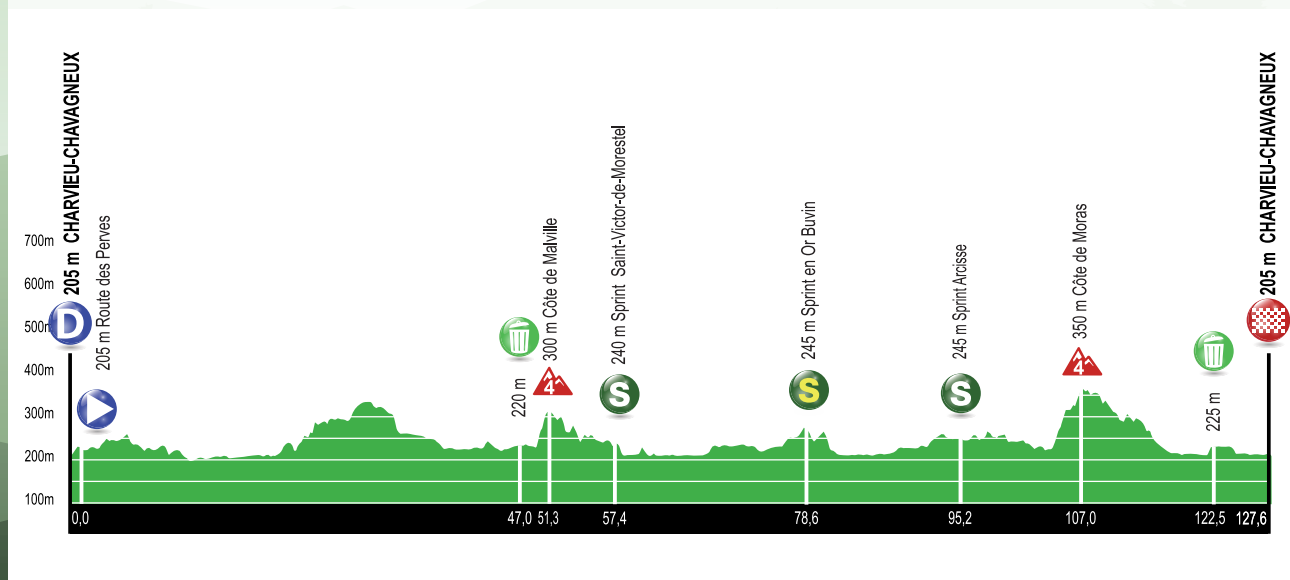
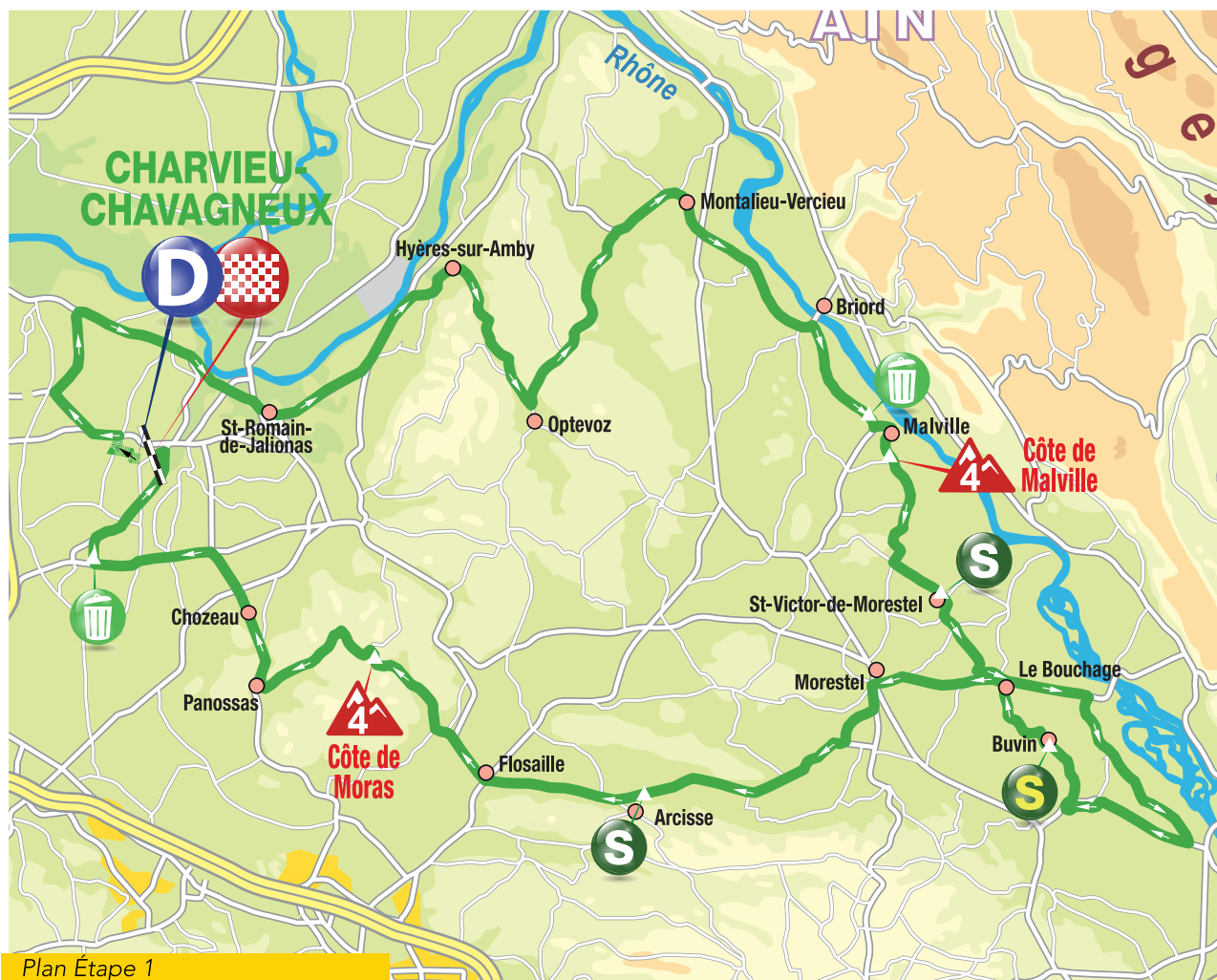
Particularités

Pas de circuit final



Absence de passage à niveau

Découverte des Balcons du Dauphiné



Etape 1 -
22/05/2024





Etape 1 : 127,6 km

Itinéraire détaillé

Parcouru	Restant	Altitude	Route	Itinéraire		48km/h	46km/h	44km/h
0,0	1,6	205	VC	CHARVIEU CHAVAGNEUX	départ fictif	14:00	14:00	14:00
0,2	1,4	205	"	croisement avenue du Collège / rue de la République		14:00	14:00	14:00
0,3	1,3	205	"	rond point rue de la République / rue de la Léchère		14:00	14:00	14:00
1,0	0,6	205	"	rond point rue de la Léchère / route des Perves		14:01	14:01	14:01
1,6	0,0	205	"	sortie de Charvieu Chavagneux		14:02	14:02	14:02
0,0	127,6	205	VC	CHARVIEU route des Perves face à la société HALL 22	départ réel	14:03	14:03	14:03
0,0	127,6	205	RD 517	rond point route des Perves / RD 517		14:03	14:03	14:03
3,2	124,4	205	RD 124	rond point RD 517 / RD 124z		14:07	14:07	14:07
6,2	121,4	200	RD 55	près Vilette d'Anthon rond point RD 124z / RD 55		14:10	14:11	14:11
9,5	118,1	200	"	CHAVANOZ		14:14	14:15	14:15
12,0	115,6	200	"	rond point des Cinq Chemins RD 18 (rte de Loyettes) / RD 55 (rte de Crémieu)		14:18	14:18	14:19
13,2	114,4	200	"	rond point RD 55 (route de Loyettes) / RD 18d		14:19	14:20	14:21
13,3	114,3	200	"	SAINT ROMAIN DE JALIONAS		14:19	14:20	14:21
14,2	113,4	200	RD 65b	carrefour RD 55 (route de Loyettes) / RD 65b (rue du Girondan)		14:20	14:21	14:22
17,6	110,0	205	RD 65	rond point RD 65b / RD 65e / RD 65		14:25	14:25	14:27
20,4	107,2	210	"	lieu dit Saint Etienne à Hières sur Amby		14:28	14:29	14:30
22,2	105,4	210	RD 52a	carrefour RD 65 / RD 52a		14:30	14:31	14:33
22,8	104,8	215	"	HIERES SUR AMBY		14:31	14:32	14:34
29,2	98,4	290	RD 52	OPTEVOZ carrefour RD 52a / RD 52		14:39	14:41	14:42
31,5	96,1	320	"	lieu dit la Plaine à Sainte Baudille de la Tour		14:42	14:44	14:45
35,8	91,8	250	"	CHARETTE		14:47	14:49	14:51
40,1	87,5	215	"	MONTALIEU VERCIEU		14:53	14:55	14:57
40,4	87,2	215	"	rond point RD 52 / RD 1075		14:53	14:55	14:58
44,6	83,0	220	"	lieu dit le Bayard à Bouvesse Quirieu		14:58	15:01	15:03
45,5	82,1	215	RD 14a	carrefour RD 52 / RD 14a		14:59	15:02	15:05
47,0	80,6	220	"	zone de déstagement des déchets	zone verte	15:01	15:04	15:07
49,9	77,7	225	C 1	lieu dit Malville carrefour RD14a / RD 14 / C 1		15:05	15:08	15:11
50,2	77,4	225	C 2	croisement C 1 / C 2		15:05	15:08	15:11
51,3	76,3	300	C 2	Côte de MALVILLE 4ème catégorie	meilleur grimpeur	15:07	15:09	15:12
51,4	76,2	295	"	lieu dit Pusignieu à Creys Mépieu		15:07	15:10	15:13
51,6	76,0	295	RD 16	croisement C 2 / RD 16		15:07	15:10	15:13
51,7	75,9	275	"	CREYS MEPIEU		15:07	15:10	15:13
53,9	73,7	260	"	lieu dit Daleygnieu à Creys Mépieu		15:10	15:13	15:16
55,7	71,9	250	RD 16c	carrefour RD 16 / RD 16d / RD 16c		15:12	15:15	15:18
57,2	70,4	240	"	SAINT VICTOR DE MORESTEL		15:14	15:17	15:21
57,4	70,2	240	RD 16c	SAINT VICTOR DE MORESTEL Sprint des Balcons du Dauphiné	sprint	15:14	15:17	15:21
58,0	69,6	220	RD 60	carrefour RD 16c / RD 60		15:15	15:18	15:22
58,5	59,1	220	VC	croisement RD 60 / montée de l'Eglise en sens interdit		15:16	15:19	15:22
58,7	68,9	210	RD 60b	croisement montée de l'Eglise / RD 60b (rue du Moulin)		15:16	15:19	15:23
59,0	68,6	205	RD 33a	carrefour RD 60b / RD 60a / RD 33a		15:16	15:19	15:23
60,8	66,8	205	RD 33a	LE BOUCHAGE croisement RD 33a / route du Revin		15:19	15:22	15:25
61,2	66,4	205	RD 33e	carrefour RD 33a (route du Revin) / RD 33e		15:19	15:22	15:26
62,1	65,5	205	RD 33	carrefour RD 33e / RD 40d / RD 33 premier passage		15:20	15:24	15:27
64,8	62,8	210	RD 40b	carrefour RD 33 / RD 40b		15:24	15:27	15:31
66,9	60,7	225	RD 40e	carrefour RD 40b / RD 40e		15:26	15:30	15:34
71,5	56,1	210	RD 40	carrefour RD 40e / RD 40 près lieu dit Saint Didier d'Aoste à Aoste		15:32	15:36	15:40
73,8	53,8	225	"	LES AVENIERES VEYRINS THUPELLIN		15:35	15:39	15:43
74,6	53,0	230	VC	rond point RD 40 / chemin du Rubat		15:36	15:40	15:44
75,8	51,8	240	"	croisement chemin du Rubat / rue du Maître		15:37	15:41	15:46
76,0	51,6	245	"	croisement rue du Maître / rue du Mollard Bresson		15:38	15:42	15:46

Découverte des Balcons du Dauphiné

Etape 1 -
22/05/2024

Parcours	Restant	Altitude	Route	Itinéraire		48km/h	46km/h	44km/h
76,1	51,5	240	RD 40	croisement rue du Mollard Bresson / RD 40 (avenue Perriollat)		15:38	15:42	15:46
76,2	51,4	240	RD 40d	carrefour RD 40 (avenue Perriollat) / RD 40d (rue de la Chapelle)		15:38	15:42	15:46
78,5	49,1	245	"	lieu dit Buvin aux Avenières Veyrins Thuellin		15:41	15:45	15:50
78,6	49,0	245	RD 40d	BUVIN Sprint en Or	sprint	15:41	15:45	15:50
79,9	47,7	220	"	lieu dit Polossat aux Avenières Veyrins Thuellin		15:42	15:47	15:51
81,9	45,7	205	RD 33	carrefour RD 40d / RD 33e / RD 33 deuxième passage		15:45	15:49	15:54
85,9	41,7	210	"	MORESTEL		15:50	15:55	16:00
86,3	41,3	210	RD 1075	rond point RD 33 / RD 16 / RD 1075		15:50	15:55	16:00
86,5	41,1	210	RD 16	rond point RD 1075 / RD 244 / RD 16		15:51	15:55	16:00
87,1	40,5	220	RD 19b	rond point RD 16 / RD 19b près Vézeronce Curtin		15:51	15:56	16:01
89,0	38,6	220	RD 19	carrefour RD 19b / RD 19		15:54	15:59	16:04
89,3	38,3	225	"	lieu dit Charay à Vézeronce Curtin		15:54	15:59	16:04
95,2	32,4	245	"	lieu dit Arcisse à St Chef en Dauphiné		16:02	16:07	16:12
95,2	32,4	245	RD 19	ARCISSE sprint des Balcons du Dauphiné	sprint	16:02	16:07	16:12
96,7	30,9	255	"	SAINT CHEF EN DAUPHINE		16:03	16:09	16:14
101,4	26,2	225	"	lieu dit Flosaille à St Savin		16:09	16:15	16:21
101,8	25,8	220	RD 65	rond point RD 19 / RD 522 / RD 65		16:10	16:15	16:21
103,5	24,1	220	RD 18a	carrefour RD 65 / RD 18a		16:12	16:18	16:24
104,1	23,5	225	RD 18a	VENERIEU		16:13	16:18	16:24
107,0	20,6	350	RD 18a	Côte de MORAS 4ème catégorie	meilleur grimpeur	16:16	16:22	16:28
111,6	16,0	280	"	VEYSSILIEU		16:22	16:28	16:35
113,2	14,4	285	"	PANOSSAS		16:24	16:30	16:37
113,3	14,3	285	RD 18	carrefour RD 18a / RD 18		16:24	16:30	16:37
116,6	11,0	215	"	rond point RD 18 / RD 75		16:28	16:35	16:42
118,2	9,4	210	RD 24	rond point RD 18 / RD 24		16:30	16:37	16:44
119,3	8,3	205	"	lieu dit Jameyzieu à Tignieu		16:32	16:38	16:45
120,6	7,0	205	RD 29	département du Rhône		16:33	16:40	16:47
122,4	5,2	225	RD 29e	près Colombier Saugnieu rond point RD 29 / RD 29e		16:36	16:42	16:49
122,5	5,1	225	"	zone de délestage des déchets	zone verte	16:36	16:42	16:50
123,7	3,9	220	RD 24a	département de l'Isère		16:37	16:44	16:51
124,1	3,5	210	"	lieu dit Chavagneux à Charvieu		16:38	16:44	16:52
127,0	0,6	205	VC	croisement RD 24a (route de Vienne) / avenue Alexandre Grammont		16:41	16:48	16:56
127,6	0,0	205	VC	CHARVIEU CHAVAGNEUX avenue Alexandre Grammont	arrivée	16:42	16:49	16:57



//25



@AlpesIsereTour



@Alpes Isère Tour

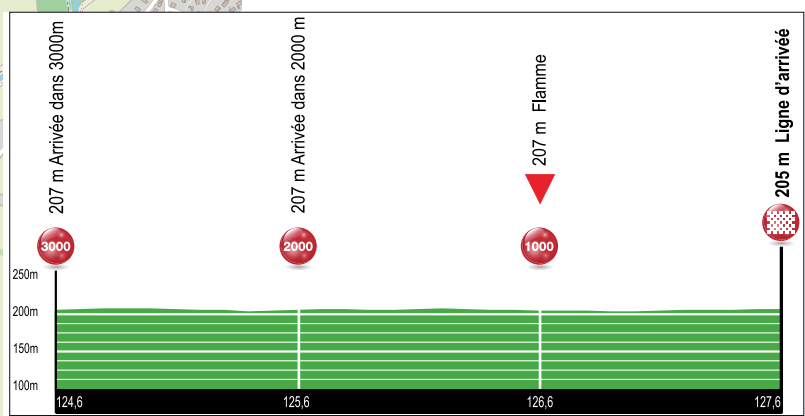
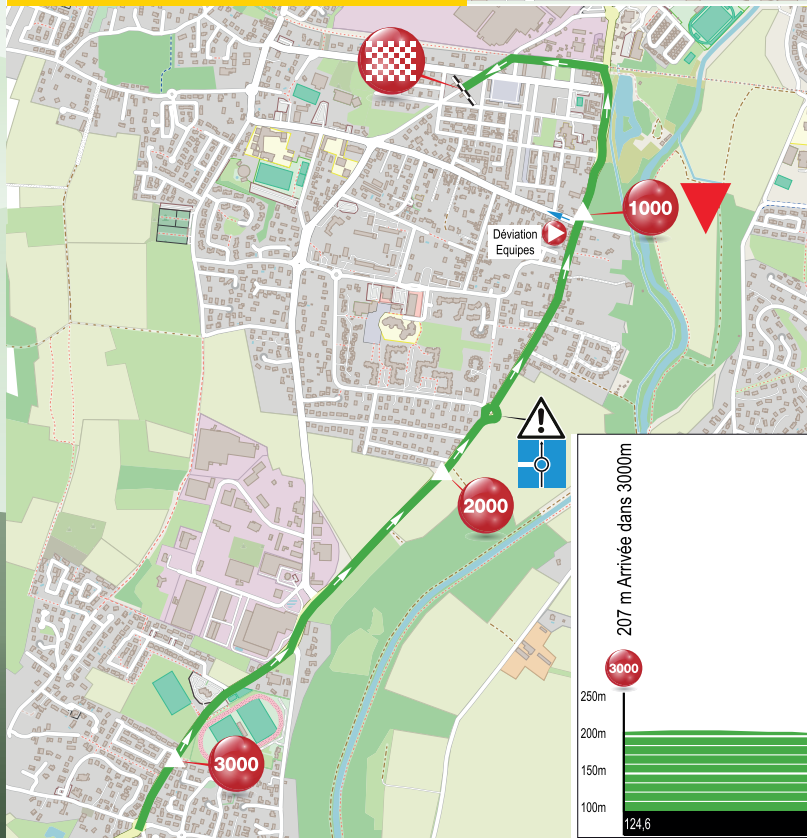


@alpesiseretour



Etape 1 : 127,6 km

Plan d'arrivée



Découverte des Balcons du Dauphiné

Bientôt avec le COTNI



UCI ÉVÉNEMENT DU CALENDRIER INTERNATIONAL

01 JUIN 2024

Épreuve Hommes Juniors UCI Coupe de France U19 Route FFC

132,2 km en ligne / 2 537 m de D+

> **Départ à 12h00**
RUY MONTCEAU (38 - CAPI)

> **Arrivée entre 15h30 et 16h00**
LA BRIDOIRE (73)

@ClassiqueAlpes | Classique Des Alpes Juniors | classiquedesalpes

www.classique-des-alpes.com






UCI ÉVÉNEMENT DU CALENDRIER INTERNATIONAL

02 JUIN 2024

Epreuve Femmes Elite UCI classe 1.1 Coupe de France Femmes Professionnelles FDJ

113,4 km en ligne
+ de 3 250 m de dénivelé +

> **Départ à 12h00**
CHAPAREILLAN

> **Arrivée entre 15h15 et 15h45**
CHAMROUSSE

@alpesgresclassic | @alpesgresivaudanclassic | alpesgresivaudanclassic

www.alpes-gresivaudan-classic.com






Étape 1 -
22/05/2024



@AlpesIsereTour



@Alpes Isère Tour



@alpesiseretour



Etape 2 : 142,9 km

D Val-de-Virieu (VDD)

 Saint-Savin (CAPI)

Michel MOREL

Maire de Val-de-Virieu



Val-de-Virieu est une commune de 1600 habitants dans la vallée de la Bourbre. Lauréate « villages d'avenir » elle est honorée une fois encore avec le départ de Alpes Isère Tour. Notre village est dynamique, il défend le sport en général et plus particulièrement le cyclisme. Pour preuve, la commune de Val-de-Virieu met à disposition des Vallésiens et Vallésiennes des vélos électriques pour découvrir notre région.

En cette année olympique 2024, nous accueillons le départ de la 2ème étape de la prestigieuse course cycliste qu'est l'Alpes Isère Tour.

Je reste persuadé de la qualité et la réussite de ce départ à Val-de-Virieu.

Je remercie Michel BAUP (président organisateur) et toute son équipe pour leur confiance ainsi que tous les bénévoles qui assurent la réussite et la sécurité de cette belle manifestation sportive de haut niveau. A Val-de-Virieu nous avons : une aire de jeux et un ensemble sportif, un Patrimoine culturel, une halle, une fresque avec Alphonse de Lamartine, Stéphanie de Virieu, le peintre Johan Barthold Jongkind et notre musée de la galoche. Nous avons le plaisir d'avoir une Ecole intercommunale, des commerces, des Producteurs locaux, un marché tous les vendredis, des professions de santé, un centre de soins et une maison de retraite « les Tournelles ». Des zones artisanales avec une entreprise connue dans notre Région, les établissements Bigallet, entreprise située en face de la gare et de la ligne Grenoble - Lyon.

Vive Alpes Isère Tour et que le spectacle soit beau.

Merci à tous et belle édition 2024 de Alpes Isère Tour.

Bernard BADIN

Président des Vals du Dauphiné



Cette année 2024, la venue de l'Alpes Isère Tour est particulièrement significative. Il entre en pleine cohérence avec l'adoption de notre nouveau projet de territoire dans les Vals du Dauphiné. Sa réalisation a été une véritable entreprise collective, avec un engagement fort pour innover et respecter les délais. Notre projet, «Pensez un territoire autrement... pour devenir le territoire des possibles», met l'accent sur divers domaines et notamment le sport, en favorisant la pratique du vélo.

Nous concrétisons nos ambitions avec des actions dès 2024 : un nouveau schéma directeur des mobilités douces, un budget annuel de 1 million d'euros pour soutenir les pistes cyclables, la réalisation de la première piste reliant la gare SNCF de la Tour du Pin à la zone d'activité des Vallons de la tour et un système de location de vélos électriques à venir pour les habitants.

L'Alpes Isère Tour incarne nos valeurs et nos ambitions. Nous saluons la qualité de l'organisation, l'engagement des acteurs présents et l'audace de Michel Baup et son équipe. Une fois encore, les Vals du Dauphiné sont ravis d'accueillir le départ d'une étape à Val de Virieu cette année. Peu importe le parcours, nous sommes certains que l'édition 2024 sera une belle réussite.

Bienvenue dans Les Vals du Dauphiné et vive le sport !

//28

Une organisation du **COTNI** - ZA de Bel Air - 38110 Sainte Blandine (France)

Tél. +33(0)4 74 27 91 36 - m.baup@cotni.fr

Des Vals du Dauphiné à la Porte de l'Isère



Plan du site de départ



Etape 2 -
23/05/2024





Val-de-Virieu

Vals du Dauphiné

Site de départ rue Carnot RD 73 face à l'église

Présentation des équipes de 11h00 à 11h50, podium départ

Départ fictif : à 12h00 en direction de Burcin par la rue du vallon de Lamartine RD 73

Départ réel : sur la RD 73 au panneau sortie Val de Virieu à 800 m du départ fictif



Ravitaillement

Pas de zone de ravitaillement fixe



Zone Verte

Km 51,0 Zone de délestage des déchets.

Km 108,5 Zone de délestage des déchets.

Km 139,5 Zone de délestage des déchets.



Sprint en Or

Bijouteries Pollard

Km 40,1 Torchefelon
points, bonifications et montre



Sprint

Km 66,8 Fitiellieu aux Abrets en Dauphiné
points et bonifications

Km 96,0 Faverges de la Tour
points et bonifications



Saint-Savin

Communauté d'Agglomération de la Porte de l'Isère

Arrivée rue des Auberges face au groupe scolaire Joseph Abel. Ligne droite de 250 m sans pente. Largeur : 6 m.

Dérivation des véhicules sur la gauche, 500 m avant la ligne

Contrôle anti-dopage : camper zone d'arrivée



Meilleur grimpeur

Dénivelé de l'étape : 2 060 m de D+



Km 48,6 Côte de Doissin
1,6 km à 9%



km 88,3 Côte de Saint Sorlin de Morestel
2,6 km à 6%



km 105,6 Côte de Montagnieu
3,4 km à 5%



km 120,3 Mur de la Croix de Pierre à Cessieu
1,9 km à 10% dont 500m à 15%



km 135,6 Mur de Ruy
1,5 km à 8%



Particularités

Km 36,4 **Saint Victor de Cessieu sens unique et passage sur une file**



55,1 **Passage à niveau à Val de Virieu**




101,0 **Passage à niveau à Saint Didier de la Tour**

Pas de circuit final

Des Vals du Dauphiné à la Porte de l'Isère



Plan Étape 2





Etape 2 : 142,9 km

Itinéraire détaillé

Parcours	Restant	Altitude	Route	Itinéraire		43km/h	41km/h	39km/h
0,0	0,8	405	RD 73	VAL-DE-VIRIEU rue Carnot face à l'église	départ fictif	12:00	12:00	12:00
0,8	0,0	405	"	panneau sortie de Val-de-Virieu		12:02	12:02	12:02
0,0	142,9	405	RD 73	VAL-DE-VIRIEU	départ réel	12:02	12:02	12:02
5,9	137,0	515	"	BURCIN		12:10	12:10	12:11
6,9	136,0	525	RD 520	rond point RD 73 / RD 520		12:11	12:12	12:12
8,1	134,8	505	"	CHABONS		12:13	12:13	12:14
13,8	129,1	495	"	MONTREVEL		12:21	12:22	12:23
15,1	127,8	465	"	carrefour RD 520 / RD 51 premier passage		12:23	12:24	12:25
15,2	127,7	465	RD 51	carrefour RD 520 / RD 51 premier passage		12:23	12:24	12:25
19,1	123,8	545	C 10	croisement RD 51 / RD 51b / C 10 près Bizannes		12:28	12:29	12:31
20,6	122,3	475	C 1	BELMONT		12:30	12:32	12:33
20,7	122,2	475	VC	croisement chemin du Denier / route de Biol / chemin de la Croze		12:30	12:32	12:33
21,5	121,4	550	RD 51h	croisement chemin de la Croze / RD 51h		12:32	12:33	12:35
22,8	120,1	580	"	lieu dit Biol le Haut à Biol		12:33	12:35	12:37
25,6	117,3	575	RD 520	lieu dit le Rapoux à Biol carrefour RD 51h / RD 520		12:37	12:39	12:41
30,0	112,9	455	RD 56d	carrefour RD 520 / RD 56d		12:43	12:45	12:48
30,6	112,3	460	"	SUCCIEU		12:44	12:46	12:49
31,4	111,5	445	VC	croisement rte de Succieu / rte de Sérézin / rte de St Victor		12:45	12:47	12:50
36,1	106,8	420	C 1	SAINT VICTOR DE CESSIEU		12:52	12:54	12:57
36,4	106,5	425	RD 51n	croisement route de Triève / RD 51n en sens unique, contre sens		12:52	12:55	12:58
39,3	103,6	505	"	TORCHEFELON		12:56	12:59	13:02
40,1	102,8	515	RD 51n	TORCHEFELON Sprint en Or	sprint	12:57	13:00	13:03
43,0	99,9	450	"	BIOL		13:02	13:04	13:08
43,3	99,6	450	RD 520	carrefour à feux RD 51n / RD 520		13:02	13:05	13:08
44,3	98,6	465	"	carrefour RD 520 / RD 51 deuxième passage		13:03	13:06	13:10
44,4	98,5	465	RD 51	carrefour RD 520 / RD 51 deuxième passage		13:03	13:06	13:10
46,0	96,9	450	"	DOISSIN		13:06	13:09	13:12
47,0	95,9	455	RD 51r	carrefour à feux RD 51 / RD 51r		13:07	13:10	13:14
48,6	94,3	600	RD 51r	Côte de DOISSIN 3ème catégorie	meilleur grimpeur	13:09	13:13	13:16
49,1	93,8	600	"	lieu dit la Queue du Chien à Doissin		13:10	13:13	13:17
49,4	93,5	605	VC	croisement RD 51r / chemin d'Eynoud		13:10	13:14	13:18
50,1	92,8	595	"	lieu dit Eynoud à Doissin		13:11	13:15	13:19
50,2	92,7	590	"	croisement ch d'Eynoud / ch de Bouis / route d'Eynoud		13:12	13:15	13:19
51,0	91,9	580	"	zone de délestage des déchets	zone verte	13:13	13:16	13:20
51,7	91,2	570	RD 17	croisement route d'Eynoud / route de Chélieu / RD 17		13:14	13:17	13:21
55,1	87,8	410	"	passage à niveau	passage à niveau	13:18	13:22	13:26
55,5	87,4	390	"	VAL DE VIRIEU (passage sur la ligne de départ)		13:19	13:23	13:27
55,8	87,1	405	RD 73	carrefour RD 17 / RD 73		13:19	13:23	13:27
58,2	84,7	390	"	CHASSIGNIEU		13:23	13:27	13:31
61,9	81,0	390	"	SAINT ONDRAS		13:28	13:32	13:37
64,6	78,3	395	RD 142f	rond point RD 73 / RD 1006 / RD 142f		13:32	13:36	13:41
65,1	77,8	385	"	lieu dit Fitolieu aux Abrets en Dauphiné		13:32	13:37	13:42
65,8	77,1	380	VC	croisement RD 142f / route de Ceyrins		13:33	13:38	13:43
66,6	76,3	380	RD 142c	croisement route de Ceyrins / RD 142c		13:34	13:39	13:44
66,8	76,1	380	RD 142c	FITILIEU Sprint	sprint	13:35	13:39	13:44
66,9	76,0	380	RD 142	carrefour RD 142c / RD 142 près les Abrets en Dauphiné		13:35	13:39	13:44
67,0	75,9	380	"	lieu dit la Gare à Fitolieu		13:35	13:40	13:45
68,5	74,4	385	VC	rond point RD 142 / route de la Creuse		13:37	13:42	13:47
70,5	72,4	400	"	SAINT ANDRE LE GAZ		13:40	13:45	13:50
70,7	72,2	405	RD 145	croisement rue Michelet / rue de la République / RD 145		13:40	13:45	13:50
73,8	69,1	390	"	LA BATIE MONTGASCON		13:44	13:50	13:55
74,7	68,2	380	RD 145b	carrefour RD 145 / RD 1516 / RD 145b		13:46	13:51	13:56
76,4	66,5	420	RD 145c	carrefour RD 145b / chemin des trois communes / RD 145c		13:48	13:53	13:59
76,8	66,1	415	"	FAVERGES DE LA TOUR		13:49	13:54	14:00
79,0	63,9	330	VC	croisement RD 145c / chemin de Palivoux		13:52	13:57	14:03

//32

Des Vals du Dauphiné à la Porte de l'Isère

Parcours	Restant	Altitude	Route	Itinéraire		43km/h	41km/h	39km/h
79,7	63,2	275	C 10	croisement chemin de Palivoux / C 10 (route de Meyrin)		13:53	13:58	14:04
80,1	62,8	330	RD 82i	croisement C 10 (route de Meyrin) / RD 82i		13:53	13:59	14:05
80,9	62,0	345	RD 143	carrefour RD 82i / RD 143		13:54	14:00	14:06
82,0	60,9	365	"	DOLOMIEU		13:56	14:02	14:08
82,5	60,4	355	RD 16b	carrefour RD 143 / RD 16b		13:57	14:02	14:08
84,9	58,0	260	"	SAINT SORLIN DE MORESTEL		14:00	14:06	14:12
85,7	57,2	250	RD 16	carrefour RD 16b / RD 16		14:01	14:07	14:13
88,3	54,6	405	RD 16	Côte de SAINT SORLIN DE MORESTEL 3ème catégorie	meilleur grimpeur	14:05	14:11	14:17
92,7	50,2	440	"	LA CHAPELLE DE LA TOUR		14:11	14:17	14:24
93,1	49,8	435	RD 16i	carrefour RD 16 / route de Chatanay / RD 16i		14:11	14:18	14:25
96,0	46,9	425	RD 16i	FAVERGES DE LA TOUR Sprint	sprint	14:15	14:22	14:29
96,7	46,2	420	RD 145c	carrefour RD 16i / RD 145c		14:16	14:23	14:30
99,0	43,9	355	"	SAINT CLAIR DE LA TOUR		14:20	14:26	14:34
99,3	43,6	340	RD 2	carrefour à feux RD 145c / RD 1516 / RD 2		14:20	14:27	14:34
101,0	42	360	"	passage à niveau	passage à niveau	14:22	14:29	0,6
101,1	41,8	360	"	SAINT DIDIER DE LA TOUR		14:23	14:29	14:37
101,6	41,3	390	C 3	carrefour à feux RD 2 / RD 1006 / C 3 (route du Ruy Jaillet)		14:23	14:30	14:38
102,0	40,9	390	VC	croisement C 3 (route du Ruy Jaillet) / route du Colombier		14:24	14:31	14:38
102,2	40,7	385	"	croisement route du Colombier / route de Marlieu		14:24	14:31	14:39
104,7	38,2	490	"	croisement rte de Marlieu / rte de l'Allée / montée des Envers		14:28	14:35	14:43
105,6	37,3	555	VC	Côte de MONTAGNIEU 4ème catégorie	meilleur grimpeur	14:29	14:36	14:44
106,1	36,8	560	"	croisement chemin du Grand Champ / chemin du Latoud		14:30	14:37	14:45
107,1	35,8	530	"	MONTAGNIEU		14:31	14:38	14:46
107,2	35,7	525	RD 17	carrefour chemin du Latoud / RD 17e / RD 17		14:31	14:38	14:46
108,5	34,4	490	"	zone de délestage des déchets	zone verte	14:33	14:40	14:48
109,4	33,5	465	RD 51l	carrefour RD 17 / RD 51l		14:34	14:42	14:50
109,7	33,2	460	"	SAINTE BLANDINE		14:35	14:42	14:50
111,8	31,1	360	RD 51	carrefour RD 51l / RD 51		14:38	14:45	14:54
113,8	29,1	365	"	SAINT VICTOR DE CESSIEU		14:40	14:48	14:57
114,4	28,5	360	RD 51a	rond point RD 51 / RD 51a		14:41	14:49	14:58
117,4	25,5	315	"	CESSIEU		14:45	14:53	15:02
118,3	24,6	305	RD 1006	carrefour à feux RD 51a / RD 1006		14:47	14:55	15:04
118,4	24,5	305	VC	croisement RD 1006 / chemin de la Croix de Pierre		14:47	14:55	15:04
120,3	22,6	495	VC	Mur de la Croix de Pierre à CESSIEU 3ème catégorie	meilleur grimpeur	14:49	14:58	15:07
120,3	22,6	495	"	croisement route des Roches / route de Ruy		14:49	14:58	15:07
122,1	20,8	485	C 16	croisement route de Ruy / C 16 (route de Vernavant)		14:52	15:00	15:09
124,0	18,9	455	"	croisement route de Vernavant / route du Bois de Cessieu		14:55	15:03	15:12
124,7	18,2	445	RD 92	croisement C 16 (route du Bois de Cessieu) / RD 92		14:56	15:04	15:13
124,8	18,1	450	"	ROCHETOIRIN		14:56	15:04	15:14
124,9	18,0	450	RD 54b	carrefour RD 92 / RD 54b		14:56	15:04	15:14
125,1	17,8	450	RD 54	carrefour RD 54b / RD 54		14:56	15:05	15:14
125,5	17,4	450	VC	croisement RD 54 / route de St Pierre		14:57	15:05	15:15
128,5	14,4	420	"	croisement route de St Pierre / chemin de Taillis Magot		15:01	15:10	15:19
129,7	13,2	380	"	croisement chemin de Taillis Magot / chemin des Traîneaux		15:02	15:11	15:21
130,0	12,9	380	"	crst ch des Traîneaux / ch de l'Etang Dardes / ch des Envers		15:03	15:12	15:22
131,3	11,6	400	RD 54b	croisement ch des Envers / RD 54b près lieu dit Chatonnay à Ruy		15:05	15:14	15:24
133,3	9,6	280	"	RUY MONTCEAU		15:08	15:17	15:27
133,9	9,0	275	"	carrefour RD 54b / RD 54e (rue de Lavaizin) / rue de Lavitel		15:08	15:17	15:28
134,9	8,0	340	"	crst rue de Lavitel / ch de la Vie de Chade / ch de la Gaillardière		15:10	15:19	15:29
135,6	7,3	405	VC	Mur de RUY 3ème catégorie	meilleur grimpeur	15:11	15:20	15:30
136,6	6,3	385	"	croisement ch de la Gaillardière / ch du Cachet / route de Ruy		15:12	15:21	15:32

Etape 2 -
23/05/2024

//33



@AlpesIsereTour



@Alpes Isère Tour



@alpesiseretour



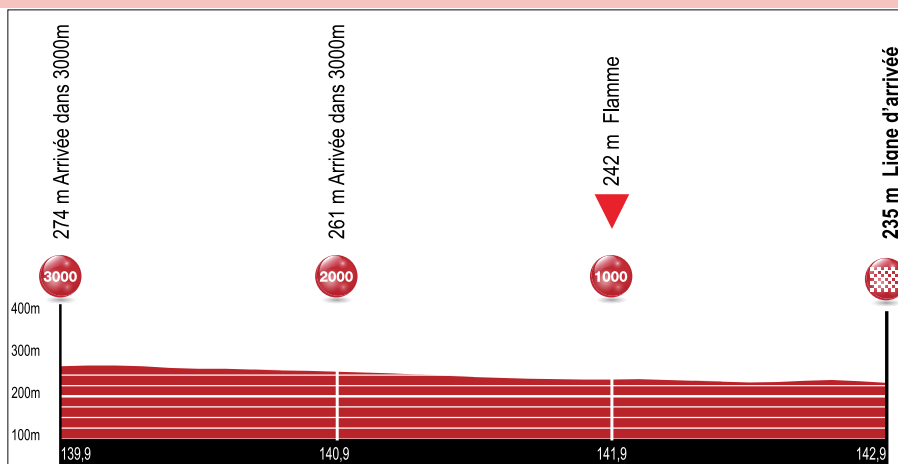
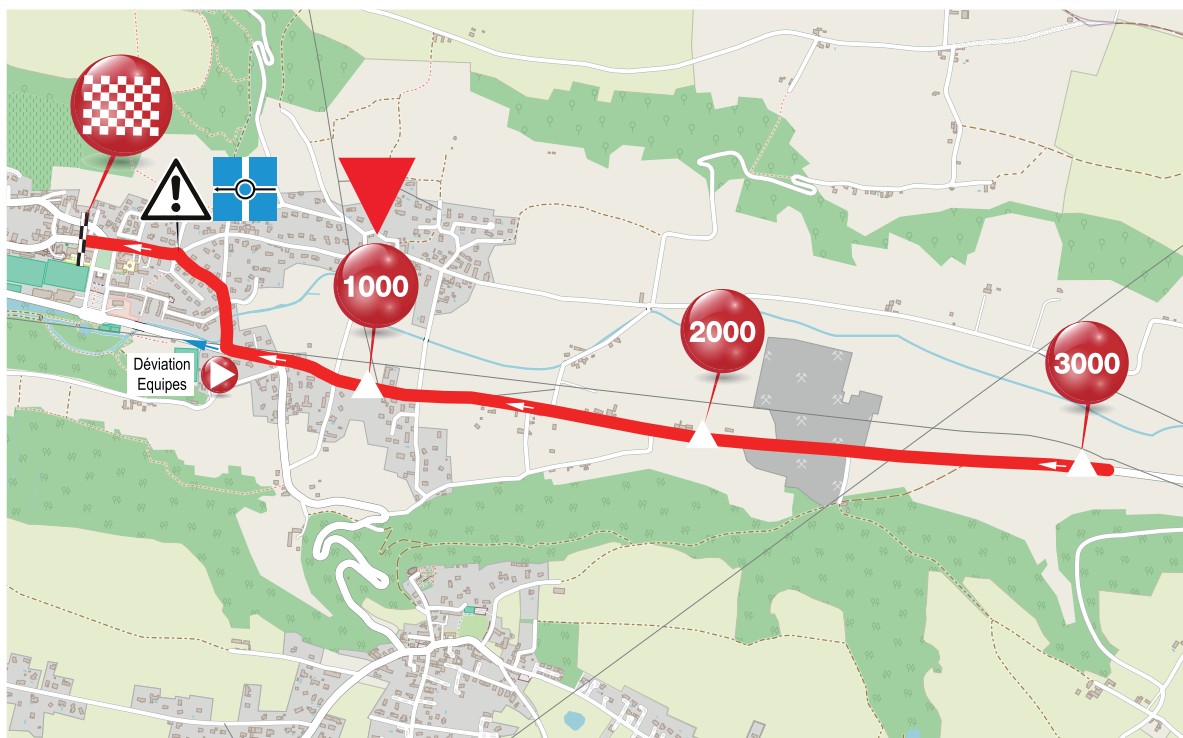
Etape 2 : 142,9 km

Plan d'arrivée

Parcours	Restant	Altitude	Route	Itinéraire		43km/h	41km/h	39km/h
137,4	5,5	370	"	croisement chemin du Monteillier/ route de la Croix		15:13	15:23	15:33
139,4	3,5	280	RD 143	carrefour route de Pré Maria / RD 54f / RD 143		15:16	15:26	15:36
139,5	3,4	280	"	zone de délestage des déchets	zone verte	15:16	15:26	15:36
141,9	1,0	240	"	SAINT SAVIN		15:20	15:29	15:40
142,4	0,5	235	VC	croisement RD 143 / rue des Truitelles		15:20	15:30	15:41
142,9	0,0	235	VC	SAINT SAVIN rue des Auberges	arrivée	15:21	15:31	15:41



Derniers kilomètres



Des Vals du Dauphiné à la Porte de l'Isère



Plan du site d'arrivée



Étape 2 -
23/05/2024

//35



@AlpesIsereTour



@Alpes Isère Tour



@alpesiseretour



Etape 2 : 142,9 km

Jean **PAPADOPULO**

Président de la CAPI



Comme depuis sa création, c'est avec enthousiasme que la CAPI est à nouveau partenaire de l'Alpes Isère Tour pour cette 33ème édition !

Cet événement phare insuffle chaque printemps une énergie exceptionnelle à notre territoire ; c'est devenu un rendez-vous incontournable pour tous les professionnels et amateurs de cette discipline exigeante et passionnante qu'est le cyclisme !

Pendant cinq jours, notre territoire devient le théâtre d'un spectacle sportif qui met en avant la diversité de nos paysages et la richesse de notre patrimoine naturel.

Cet événement sportif est bien plus qu'une simple compétition ; c'est une célébration de l'effort et du dépassement de soi qui réunit coureurs chevronnés et jeunes talents venus des quatre coins de l'Europe.

Il s'ajoute à la liste déjà longue des manifestations sportives qui émailleront l'année 2024, en écho aux Jeux Olympiques de Paris 2024. Cette année encore, je suis sûr qu'un magnifique spectacle sportif nous attend ; j'aimerais d'ores et déjà remercier les organisateurs et les bénévoles qui se mobilisent chaque année avec passion et professionnalisme et saluer les coureurs qui, bientôt, s'élanceront sur nos routes et profiteront de beaux panoramas isérois !

Fabien **DURAND**

Maire de Saint-Savin



La municipalité de Saint-Savin est fière d'accueillir pour la deuxième fois l'Alpes Isère Tour.

Saint-Savin est un village rural, typique du Nord-Isère. La commune compte 4 300 habitants et a la particularité de présenter une topographie très variée, entre plaine et collines.

A Saint-Savin, le sport est très varié. Les clubs et associations savent animer le label « terre de jeux 2024 » obtenu en 2021. Au travers de l'Alpes Isère Tour, la commune contribue à faire rayonner cette discipline sportive auprès d'un large public et promouvoir l'usage du vélo sous toutes ses formes. Il s'agit également d'une occasion unique de rencontrer des sportifs de haut niveau.

Je tiens à remercier le président de l'association COTNI, Michel Baup, ainsi que l'ensemble des bénévoles, qui par leur courage et leur détermination, font de l'Alpes Isère Tour, un événement incontournable du département.

Je ne doute pas que cette 33e édition sera une véritable réussite. Vive le vélo !

//36

Des Vals du Dauphiné à la Porte de l'Isère



Étape 2 -
23/05/2024

//37



@AlpesIsereTour



@Alpes Isère Tour



@alpesiseretour



Etape 3 : 155,3 km

D Saint-Exupéry (CCEL)
Genas (CCEL)

Paul VIDAL

Président de la CC de l'Est Lyonnais
Conseiller régional délégué aux transports scolaires et interurbains
Maire de Toussieu



La 3^{ème} étape de l'Alpes Isère Tour 2024 partira le 24 mai du siège de la Communauté de communes vers midi, et le drapeau à damier sera baissé, en milieu d'après-midi, à Genas, au terme d'un parcours de 155 kilomètres.

Cette année encore, les habitants de notre territoire pourront assister à cette épreuve cycliste printanière, inscrite au calendrier international, et applaudir au passage des coureurs.

La dernière arrivée genassienne, du regretté Rhône Alpes Isère Tour, remonte au 15 mai 2015 et l'Italien Marco d'Urbano s'était alors imposé au sprint, au terme d'une échappée de plus de 140 kilomètres.

Au regard de la configuration du tracé, les échappées devraient avoir la part belle, nous vibrerons en espérant que l'une d'elles aille au bout, à moins que les équipiers des sprinteurs ramènent le peloton pour une explication entre costauds.

Une animation digne d'une grande épreuve nationale, une formidable équipe de bénévoles, passionnés, engagés qui font vivre le vélo sur nos routes avec l'Alpes Isère Tour, la Classique des Alpes (juniors) et l'Alpes Grésivaudan Classic (féminin).

J'espère que vous aurez plaisir à découvrir la richesse de nos beaux territoires tout au long de l'étape, en retransmission ou sur place, autant que moi comme Président à l'accueillir et la vivre de l'intérieur. Dans tous les cas, une journée qui s'annonce riche de spectacles et d'animations, que je vous invite à venir partager à nos côtés. Un immense merci au Comité d'Organisation et aux bénévoles qui nous permettent de vous offrir ces moments privilégiés.



//38

De l'Est Lyonnais au Pays Viennois



Plan du site de départ



Etape 3 -
24/05/2024





Aéroport Saint Exupéry

Communauté de Communes de l'Est Lyonnais

Site de départ au siège de la Communauté de communes de l'Est Lyonnais, rue de Norvège, zone Cargoport de l'aéroport de Lyon Saint Exupéry.

Présentation des équipes de 11h00 à 11h50 au podium de départ

Départ fictif : 12h00 en direction de Colombier Saugnieu via Cargoport par rue de Norvège, rue d'Irlande, rue de Malte, rue du Portugal, RD 29

Départ réel : à la sortie de Cargoport sur la RD 29 après passage sous l'autoroute A 432 à 3,4 km du départ fictif



Genas

Communauté de Communes de l'Est Lyonnais

Arrivée rue de la Fraternité face au complexe sportif à Genas, ligne droite de 500m en faux plat montant. Largeur : 8m

Dérivation des véhicules à gauche 100 m avant l'arrivée.

Contrôle anti-dopage : camper zone d'arrivée



Sprint en Or

Bijouteries Pollard

Km 14,9 Grenay
points, bonifications et montre



Sprint

Km 35,9 Saint-Georges d'Espéranche
points et bonifications

Km 93,5 Meyssiez
points et bonifications



Ravitaillement

Km 78,5 à 79,5 Semons à Porte des Bonnevaux



Zone Verte

Km 53,0 Zone de délestage des déchets

Km 106,3 Zone de délestage des déchets

Km 148,0 Zone de délestage des déchets



Meilleur grimpeur

Dénivelé de l'étape : 2 000 m de D+



Km 47,2 Côte de Chézeneuve
3,9 km à 4%



km 100,4 Côte d'Eyzin Pinet
2,5 km à 6,5%



km 115,5 Côte d'Estrablin
2,3 km à 5%



km 121,6 Col de Septème
1,8 km à 5%



km 126,2 Col du Corbet
2,1 km à 5%



km 133,7 Col de la Chapelle
Saint Thomas
0,9 km à 9%



Particularités




13,5 Passage à niveau industriel
Parc des Chênes

Pas de circuit final

De l'Est Lyonnais au Pays Viennois



Plan Étape 3





Etape 3 : 155,3 km

Itinéraire détaillé

Parcouru	Restant	Altitude	Route	Itinéraire		48km/h	46km/h	44km/h
0,0	3,4	240	VC	AEROPORT SAINT EXUPERY (Rhône)	départ fictif	12:00	12:00	12:00
0,1	3,3	240	"	croisement rue de Norvège / rue d'Irlande		12:00	12:00	12:00
0,5	2,9	240	"	rond point de l'Océanie rue d'Irlande / rue de Malte		12:01	12:01	12:01
0,9	2,5	240	"	rond point rue de Malte / rue du Portugal		12:01	12:01	12:01
3,0	0,4	245	RD 29	rond point accès Cargoport / RD 29		12:06	12:06	12:06
3,3	0,1	245	"	rond point RD 154 / accès A 432 / RD 29		12:06	12:06	12:06
3,4	0,0	250	RD 29	sortie Cargoport		12:06	12:06	12:06
0,0	155,3	250	RD 29	sortie aéroport Saint Exupéry	départ réel	12:06	12:06	12:06
3,7	151,6	255	"	rond point RD 29 / RD 155 / rte du Dauphiné près Colombier Saugnieu		12:10	12:11	12:11
3,9	151,4	260	RD 124	Département de l'Isère		12:11	12:11	12:11
4,3	151,0	260	"	SATOLAS ET BONCE		12:11	12:12	12:12
4,9	150,4	245	"	carrefour à feux route de Montsolongre / montée de l'Eglise		12:12	12:12	12:13
7,8	147,5	220	VC	rond point RD 124 / rue de Brisson		12:16	12:16	12:17
9,5	145,8	220	"	rond point rue de Brisson / boulevard de Satolas		12:18	12:19	12:19
10,2	145,1	220	"	rond point boulevard de Satolas / rue de Morellon		12:19	12:20	12:20
11,7	143,6	220	"	carrefour rue de Montmurier / rue du Revolay		12:21	12:22	12:23
13,5	141,8	225	"	passage à niveau du parc de Chesnes	passage à niveau	12:24	12:24	12:25
14,1	141,2	255	C 12	GRENAY		12:24	12:25	12:26
14,4	140,9	260	"	croisement C 12 (ch de la Revolay) / avenue du 19 mars 1962		12:25	12:26	12:27
14,9	140,4	295	VC	GRENAY Sprint en Or	sprint	12:25	12:26	12:27
14,9	140,4	295	RD 53b	croisement avenue du 19 mars 1962 / RD 53b		12:25	12:26	12:27
16,4	138,9	280	RD 53a	carrefour RD 53b / RD 53d / RD 53a		12:27	12:28	12:30
18,6	136,7	280	"	HEYRIEUX		12:30	12:31	12:33
18,8	136,5	280	VC	croisement RD 53a / C 15 / chemin de Savoyan		12:31	12:32	12:33
20,1	135,2	285	RD 76	croisement chemin de Savoyan / RD 76 (avenue de l'Europe)		12:32	12:34	12:35
20,8	134,5	290	RD 518	rond point RD 76 (av de l'Europe) / RD 518 (av Gal Leclerc)		12:33	12:35	12:36
21,2	134,1	300	VC	croisement RD 518 (avenue Gal Leclerc) / rue V Hugo		12:34	12:35	12:37
21,9	133,4	295	RD 53a	croisement rue V Hugo / RD 53a (route de Valencin)		12:35	12:36	12:38
24,5	130,8	360	"	VALENCIN		12:38	12:40	12:41
25,1	130,2	360	RD 53	carrefour RD 53a / RD 53		12:39	12:41	12:42
28,5	126,8	290	"	rond point Lafayette RD 53 / RD 75 / RD 36		12:44	12:45	12:47
31,6	123,7	390	"	SAINT GEORGES D'ESPERANCHE		12:48	12:50	12:52
32,4	122,9	400	RD 53f	carrefour RD 53 / RD 53f		12:49	12:51	12:53
33,6	121,7	380	VC	rond point RD 53f / RD 518 / route de la Froide		12:50	12:52	12:55
35,9	119,4	400	VC	SAINT GEORGES D'ESPERANCHE Sprint	sprint	12:53	12:56	12:58
39,7	115,6	375	RD 126	croisement route de la Pisserotte / RD 126 près Roche		12:58	13:01	13:04
40,5	114,8	385	VC	croisement RD 126 / route de l'Aillet		13:00	13:02	13:05
41,7	113,6	380	RD 124	croisement route de l'Aillet / RD 124		13:01	13:04	13:07
42,6	112,7	345	"	FOUR		13:02	13:05	13:08
43,3	112,0	325	C 2	croisement RD 124 / C 2 (rue du Ribollet)		13:03	13:06	13:09
47,2	108,1	490	C 4	Côte de CHEZENEUVE 3ème catégorie	meilleur grimpeur	13:08	13:11	13:15
47,4	107,9	480	VC	CHEZENEUVE croisement C 4 (route de Four) / ch du Bournay		13:09	13:12	13:15
48,0	107,3	465	RD 23	croisement chemin du Bournay / RD 23		13:10	13:12	13:16
50,6	104,7	445	"	CRACHIER		13:13	13:16	13:20
50,8	104,5	440	VC	croisement rte des Iles / RD 23 (rte de Bourgoin) / rte de Plan		13:13	13:16	13:20
52,2	103,1	430	RD 53	carrefour C 4 (route de Plan) / RD 522 / RD 53		13:15	13:18	13:22
53,0	102,3	430	"	zone de délestage des déchets	zone verte	13:16	13:19	13:23
57,2	98,1	425	"	ARTAS		13:22	13:25	13:29
57,8	97,5	405	RD 126	carrefour RD 53 / RD 126		13:23	13:26	13:30
62,7	92,6	390	"	SAINT JEAN DE BOURNAY		13:29	13:33	13:37
63,3	92,0	385	"	croisement RD 126 (rue de la Barre) / rue de la République		13:30	13:34	13:38
62,6	111,9	245	"	croisement chemin de la Fouillouse / route de Toussieu		13:31	13:35	13:39
62,7	111,8	245	"	lieu dit Manissieux à St Priest		13:31	13:35	13:40
63,2	111,3	210	"	carrefour à feux route de Toussieu / rue Jules Verne		13:32	13:36	13:40
63,8	91,5	385	RD 502	carrefour RD 126 (rue de la Barre) / RD 522 / RD 502		13:31	13:35	13:39

//42

De l'Est Lyonnais au Pays Viennois

Parcouru	Restant	Altitude	Route	Itinéraire		48km/h	46km/h	44km/h
68,1	87,2	475	"	CHATONNAY		13:36	13:41	13:45
69,8	85,5	480	"	lieu dit St Christophe à Chatonnay		13:39	13:43	13:48
70,1	85,2	480	RD 56	carrefour RD 502 / RD 56		13:39	13:43	13:48
75,6	79,7	460	"	lieu dit Commelle à Porte des Bonnevaux		13:46	13:51	13:56
76,7	78,6	445	RD 51	carrefour RD 56 / RD 51		13:48	13:53	13:58
77,6	77,7	440	"	lieu dit Semons à Porte des Bonnevaux		13:49	13:54	13:59
77,9	77,4	435	RD 518	rond point RD 51 / RD 518		13:49	13:54	14:00
78,5	76,8	450	RD 51	carrefour RD 518 / RD 51		13:50	13:55	14:00
78,5	76,8	450	"	zone de ravitaillement fixe	ravitaillement	13:50	13:55	14:00
80,4	74,9	420	RD 41	carrefour RD 51 / RD 41		13:53	13:58	14:03
88,8	66,5	415	"	carrefour RD 41 / route de Serpollier / RD 41d		14:04	14:09	14:15
93,4	61,9	325	"	MEYSSIEZ		14:10	14:16	14:22
93,5	61,8	320	RD41	MEYSSIEZ Sprint	sprint	14:10	14:16	14:22
97,8	57,5	275	"	EYZIN PINET		14:16	14:22	14:29
97,9	57,4	275	VC	croisement RD 41 / montée de Monfort		14:16	14:22	14:29
98,2	57,1	290	RD 38	croisement montée de Monfort / RD 38		14:16	14:23	14:29
100,4	54,9	435	RD 38	Côte d'EYZIN PINET 3ème catégorie	meilleur grimpeur	14:19	14:26	14:32
100,7	54,6	420	RD 538	carrefour RD 38 / RD 538		14:20	14:26	14:33
105,3	50,0	280	VC	croisement RD 538 / C 5 / route des Molies		14:26	14:32	14:40
106,2	49,1	275	"	croisement route de Chamboud / RD 41c / montée de chez Voisin		14:27	14:34	14:41
106,3	49,0	270	"	zone de déstestage des déchets	zone verte	14:27	14:34	14:41
107,2	48,1	240	RD 41	croisement montée de chez Voisin / RD 41		14:28	14:35	14:42
109,5	45,8	220	VC	croisement RD 41 / route d'Aiguebelle		14:32	14:38	14:46
110,8	44,5	220	C 6	rond point du Logis Neuf C 18 (route d'Aiguebelle) / RD 502 / C 6		14:33	14:40	14:48
111,3	44,0	220	"	ESTRABLIN		14:34	14:41	14:48
111,9	43,4	225	VC	croisement rue de la Vézonne / rue de l'Europe / rue du Dauphiné		14:35	14:42	14:49
113,2	42,1	235	"	croisement rue des Allobroges / route de Septème		14:36	14:43	14:51
115,5	39,8	355	VC	Côte d'ESTRABLIN 4ème catégorie	meilleur grimpeur	14:40	14:47	14:55
116,7	38,6	345	RD 38	croisement C 5 (route des Ecuyers) / RD 38		14:41	14:48	14:56
118,2	37,1	250	"	SEPTÈME		14:43	14:50	14:58
119,7	35,6	235	"	lieu dit le Péage à Septème		14:45	14:53	15:01
119,8	35,5	240	C 7	rond point RD 38 / RD 75 / C 7 (rue de la Garenne)		14:45	14:53	15:01
121,0	34,3	310	VC	croisement rue de la Garenne / chemin de la Feyta		14:47	14:54	15:03
121,6	33,7	330	VC	Côte de SEPTÈME 4ème catégorie	meilleur grimpeur	14:48	14:55	15:03
122,4	32,9	290	C 7	croisement route de la Feyta / C 7 près Oytier St Oblas		14:49	14:56	15:05
123,3	32,0	240	C 1	SAINT JUST CHALEYSSIN		14:50	14:58	15:06
123,8	31,5	240	RD 36a	carrefour à feux C 1 (route du Stade) / RD 36 / RD 36a		14:51	14:58	15:07
124,1	31,2	255	VC	croisement RD 36a / rue du 19 mars 1962		14:51	14:59	15:07
126,2	29,1	360	VC	Côte du Corbet à SAINT JUST CHALEYSSIN 4ème catégorie	meilleur grimpeur	14:54	15:02	15:10
127,4	27,9	355	"	VALENCIN		14:55	15:03	15:12
127,6	27,7	355	"	croisement route du Corbet / chemin de la Combe		14:56	15:04	15:12
128,1	27,2	350	RD 53	croisement chemin de la Combe / RD 53		14:56	15:04	15:13
129,1	26,2	300	RD 151	Département du Rhône		14:58	15:06	15:14
131,1	24,2	255	VC	carrefour RD 151 / RD 150 / chemin de Chaponnay		15:00	15:08	15:17
131,9	23,4	260	"	croisement chemin de Chaponnay / chemin du Renonceau		15:01	15:10	15:19
133,7	21,6	325	VC	Côte de la Chapelle St Thomas 3ème catégorie	meilleur grimpeur	15:04	15:12	15:21
134,5	20,8	265	C 4	SAINT PIERRE DE CHANDIEU		15:05	15:13	15:22
134,9	20,4	250	C 1	car à feux ch de la chapelle St Thomas / chemin du Cros Cassier		15:05	15:14	15:23
136,0	19,3	250	VC	croisement chemin Cros Cassier / chemin de Chatonday		15:07	15:15	15:25
136,6	18,7	235	"	croisement chemin de Chatonday / RD 149 / rue des Tilleuls		15:08	15:16	15:25
136,7	18,6	235	RD 147e	TOUSSIEU crst rue des Tilleuls / RD 147e (route de la Rocade)		15:08	15:16	15:26
138,1	17,2	235	RD 147	carrefour RD 147e / RD 147		15:10	15:18	15:28
138,2	17,1	235	"	rond point RD 147 / RD 318		15:10	15:18	15:28
142,1	13,2	270	"	SAINT BONNET DE MURE		15:15	15:24	15:33
142,3	13,0	280	VC	crst RD 147 (rte de Chandieu) / av de Gay / ch des Ardillauts		15:15	15:24	15:34

//43

Etape 3 -
24/05/2024



@AlpesIsereTour



@Alpes Isère Tour



@alpesiseretour



Etape 3 : 155,3 km

Itinéraire détaillé

Parcours	Restant	Altitude	Route	Itinéraire		48km/h	46km/h	44km/h
146,0	9,3	245	"	croisement chemin de la Fouillouse / route de Toussieu		15:20	15:29	15:39
146,1	9,2	245	"	lieu dit Manissieux à St Priest		15:20	15:29	15:39
146,6	8,7	210	"	carrefour à feux route de Toussieu / rue Jules Verne		15:21	15:30	15:40
146,9	8,4	215	"	croisement rue Jules Verne / rue du Mont Blanc		15:21	15:31	15:41
148,0	7,3	220	"	zone de déstagement des déchets	zone verte	15:23	15:32	15:42
149,2	6,1	230	"	SAINT BONNET DE MURE		15:24	15:34	15:44
149,2	6,1	230	"	croisement chemin de Manissieux / rue Victor Hugo		15:24	15:34	15:44
149,7	5,6	230	"	rond point rue Michel Servet / RD 306 / rue de Vaucanson		15:25	15:34	15:45
150,3	5,0	230	"	croisement rue Vaucanson / rue Lavoisier		15:26	15:35	15:45
150,8	4,5	230	"	rond point rue Lavoisier / chemin du Bois Rond		15:27	15:36	15:46
151,0	4,3	230	RD 147	rond point chemin du Bois Rond / RD 147 (route de Meyzieu)		15:27	15:36	15:47
154,1	1,2	225	RD 29	rond point RD 147 / RD 29 (rue Pasteur)		15:31	15:41	15:51
154,4	0,9	225	"	GENAS		15:31	15:41	15:51
154,7	0,6	225	"	rond point RD 29 (rue Pasteur) / rue de la Fraternité		15:32	15:41	15:52
155,3	0,0	245	RD 29	GENAS rue de la Fraternité	arrivée	15:33	15:42	15:53



//44

De l'Est Lyonnais au Pays Viennois

Daniel VALERO

Maire de Genas
Premier-vice-président de la CCEL
Vice-président, Département du Rhône

La VILLE
genas
nature



La Municipalité de Genas est très heureuse d'accueillir la 33e édition de l'Alpes Isère Tour, et son arrivée pour la deuxième fois. Avec cet événement, Genas prouve une nouvelle fois qu'elle est une ville qui aime le sport, et notamment le cyclisme. L'histoire qui lie la commune à « la Petite Reine » est ancienne : Genas a déjà vu le passage de l'Alpes Isère Tour l'an dernier, a donc été ville étape du Rhône Alpes Isère Tour en 2015, et témoin du passage du Tour de France en 1979, 1991 et 2020.

Genas, labellisée « Ville active et sportive » et « Terre de jeux 2024 », déploie une politique volontariste en faveur de l'activité physique, sportive et ludique sous toutes ses formes et auprès du plus grand nombre. Nous comptons aussi de nombreux acteurs du monde du sport sur la commune, toute une série d'événements sportifs chaque année, et nous sommes très engagés pour la promotion du sport santé, engagement de notre mandat 2020-2026.

Un grand merci au Comité d'Organisation et à tous les bénévoles qui font de cet événement prestigieux une véritable réussite. Je souhaite une excellente course à tous les coureurs et que cette édition 2024 soit couronnée de succès, en particulier sur les routes de Genas et de la CCEL !



Etape 3 -
24/05/2024

//45



@AlpesIsereTour



@Alpes Isère Tour



@alpesiseretour



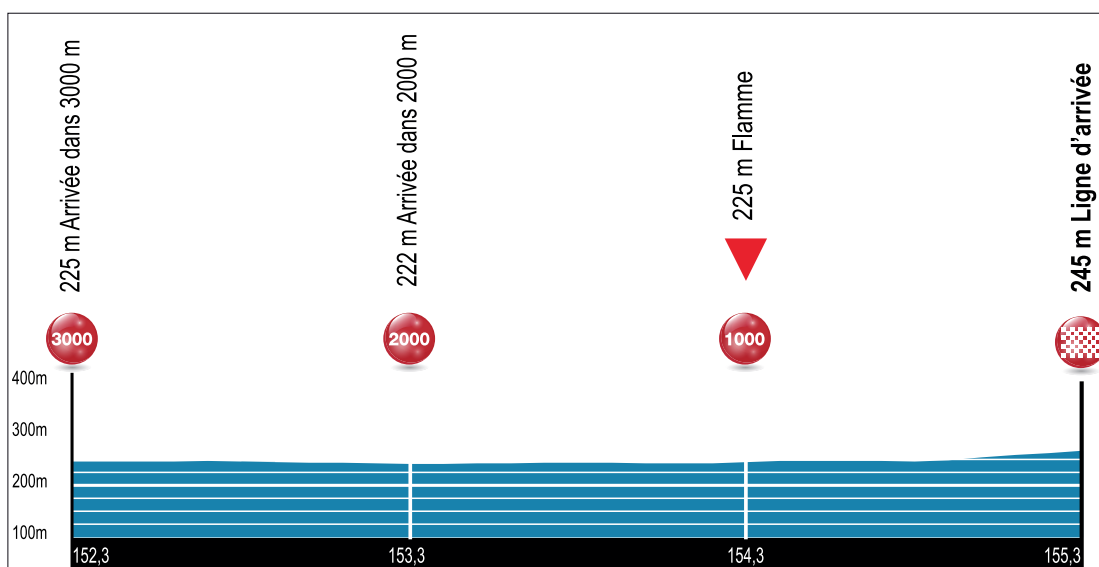
Plan du site d'arrivée



De l'Est Lyonnais au Pays Viennois



Derniers kilomètres



Etape 3 -
24/05/2024

//47



@AlpesIsereTour



@Alpes Isère Tour



@alpesiseretour



Etape 4 : 149,4 km

D Saint-Maurice l'Exil



Roussillon (EBER)

Philippe GENTY

Maire de Saint-Maurice-L'Exil



La Commune de Saint Maurice l'Exil, partenaire historique de cette épreuve cycliste internationale, accueille à nouveau avec plaisir et enthousiasme une étape de l'Alpes Isère Tour pour sa 33ème édition.

Pour la 23ème fois consécutive, nous accueillons une étape dont nous assurerons cette année le départ des coureurs au niveau du parking omnisport.

La commune de Saint Maurice l'Exil qui a reçu le label « Terre de jeux 2024 » est animée par une conviction : promouvoir la pratique du sport, dont celle du vélo, de ses valeurs, auprès de ses habitants, et des cyclistes des clubs voisins, tout en contribuant à la mise en valeur de notre terroir, et de ses paysages. Un tel événement sera l'occasion de nous retrouver en plein air, ensemble, autour des valeurs du sport qui sont une des essences de Saint-Maurice-l'Exil : équité, discipline, travail d'équipe, inclusion, persévérance, plaisir et respect.

Je vous donne rendez-vous le samedi 25 mai en fin de matinée pour le départ de la 4e étape qui conduira les cyclistes dans une boucle sur les différentes communes du territoire d'Entre Bièvre et Rhône, entre Saint Maurice l'Exil et Roussillon.

Enfin, et comme toujours, un grand merci à Michel BAUP et à son équipe de bénévoles, pour leur professionnalisme, leur engagement sans faille, leur persévérance, et l'énergie communicative pour faire partager au public un événement sportif de cette qualité.

Sylvie DEZARNAUD

Présidente de Entre Bièvre et Rhône Communauté de Communes

Gilles BONNETON

Vice-Président chargé des sports



Quel plaisir d'accueillir l'Alpes Isère Tour sur les terres de la Communauté de communes Entre Bièvre et Rhône ! En 2024, notre Communauté de communes renforce son partenariat avec ce bel événement en le subventionnant à hauteur de 30 000 € pour 2024, 2025, 2026.

Une 34e édition de l'Alpes Isère Tour qui a une saveur toute particulière à l'occasion de la tenue des Jeux Olympiques et paralympiques dans notre pays.

Les spectateurs de cette 4e étape auront le plaisir de voir s'élancer les cyclistes au départ de la commune de Saint-Maurice-l'Exil pour une course d'environ 150 km. Son parcours, qui s'achèvera à Roussillon, montrera toute la diversité de notre territoire, caractérisé par un subtil équilibre entre industrie et ruralité.

À l'approche des beaux jours, les événements sportifs foisonnent sur notre territoire. Aussi, je voulais adresser mes plus sincères remerciements à l'ensemble des bénévoles qui œuvrent au sein des associations. Ils font battre et vibrer notre territoire.

Le 25 mai 2024, les coureurs vont nous offrir un grand spectacle. Notez la date !

Cyclistes et amateurs, bonne course à tous ! On se retrouve l'année prochaine sur les routes iséroises.

//48

Une organisation du **COTNI** - ZA de Bel Air - 38110 Sainte Blandine (France)

Tél. +33(0)4 74 27 91 36 - m.baup@cotni.fr

Entre Bièvre et Rhône et les Chambarans



Plan du site de départ



Étape 4 -
25/05/2024

//49



@AlpesIsereTour



@Alpes Isère Tour



@alpesiseretour



Saint-Maurice-L'Exil

Site de départ complexe sportif Aqualone

Présentation des équipes 11h00 à 11h50 podium départ

Départ fictif : à 12h00 en direction de Saint Clair du Rhône par la rue Victor Renelle, rue Sergent Geoffray, rue Hélène Boucher

Départ réel : sur la RD 4 à Saint Clair du Rhône face au camping à 4,2km du départ fictif



Roussillon

Communauté de Communes Entre Bièvre et Rhône

Arrivée place de la République, ligne droite de 600m sans pente. Largeur 6 m

Dérivation des véhicules à gauche, 100 m avant l'arrivée

Contrôle anti-dopage : camper zone d'arrivée



Ravitaillement

Pas de zone de ravitaillement fixe



Zone Verte

Km 51,4 Zone de déstagement des déchets

Km 105,2 Zone de déstagement des déchets

Km 143,2 Zone de déstagement des déchets



Meilleur grimpeur

Dénivelé de l'étape : 2 000 m de D+



km 62,2 Côte de Plan
3,2 km à 6%



km 68,9 Col Lachard
4 km à 4%



km 86,2 Sommet de Toutes Aures
9,9 km à 3,5%



km 96,8 Côte de Roybon
2,2 km à 4,5%



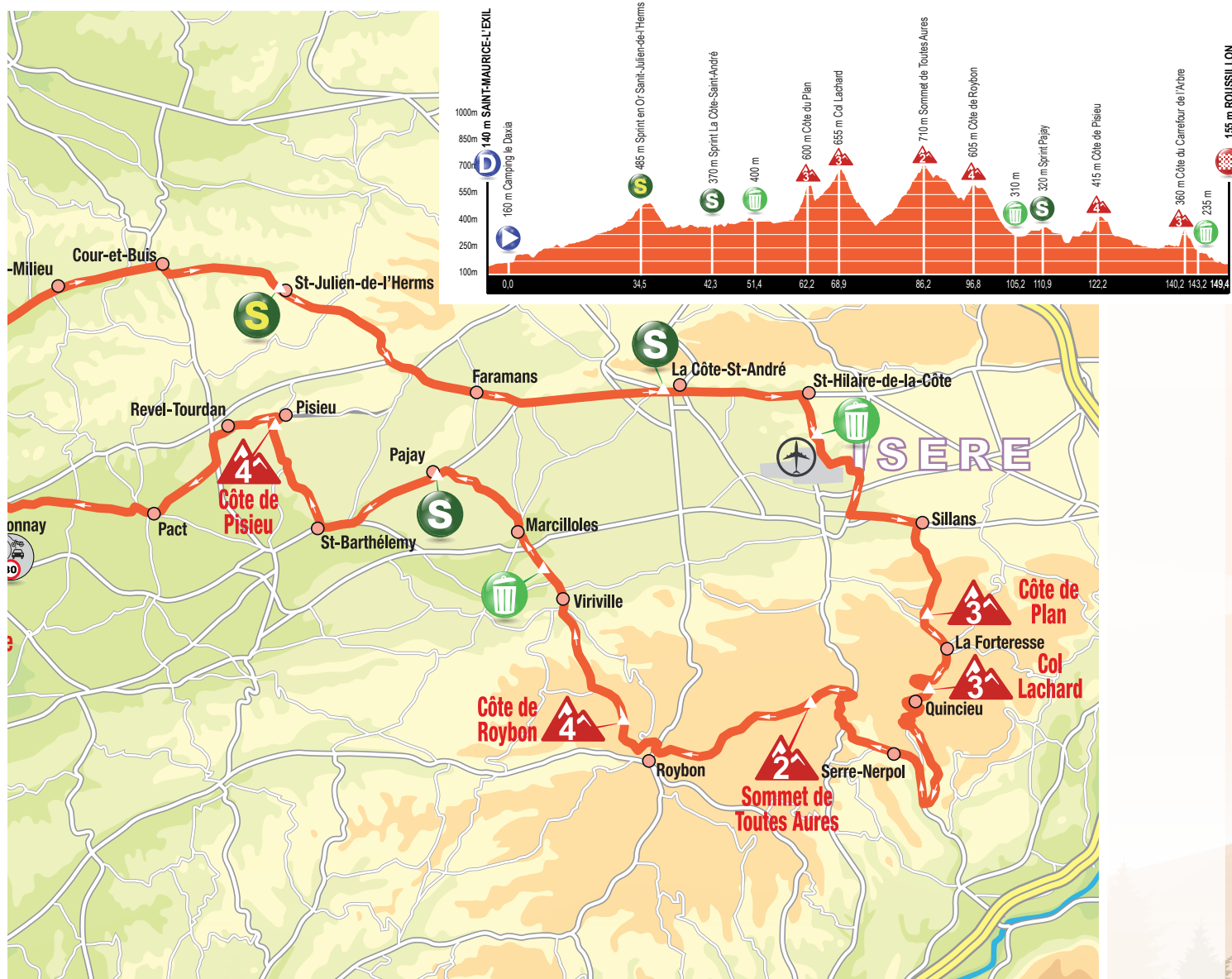
km 122,2 Côte de Pisieu
0,8 km à 8%



km 140,2 Côte du carrefour de l'Arbre
1,0 km à 10%



Entre Bièvre et Rhône et les Chambarans



S Sprint en Or
Bijouteries Pollard

Km 27,8 Saint Julien de l'Hermès
points, bonifications et montre

S Sprint

Km 42,3 La Côte Saint André
points et bonifications

Km 110,9 Pajay
points et bonifications



Particularités

Km 137,8 Sonnay, radar fixe 80km/h maximum



Pas de passage à niveau

Pas de circuit final

Etape 4 -
25/05/2024





Etape 4 : 149,4 km

Itinéraire détaillé

Parcoursu	Restant	Altitude	Route	Itinéraire		44km/h	42km/h	40km/h
0,0	4,2	140		SAINT MAURICE L'EXIL	départ fictif	12:00	12:00	12:00
0,5	3,7	145	VC	rue Victor Renelle / rue des Dames / rue Sergent Geoffray		12:01	12:01	12:01
0,7	3,5	145	"	rond point rue St Geoffray / rue Hélène Boucher		12:01	12:01	12:01
2,4	1,8	160	"	crst route de St Maurice / route de St Alban / route de Chavanay		12:04	12:04	12:04
2,7	1,5	160	RD 37b	croisement route de Chavanay / RD 37b		12:05	12:05	12:05
3,5	0,7	160	RD 4	rond point RD 37b / RD 4		12:07	12:07	12:07
4,2	0,0	160	"	croisement RD 4 / avenue du plateau des Frères		12:08	12:08	12:08
0,0	149,4	160	RD 4	SAINT CLAIR DU RHÔNE face accès camping le Daxia	départ réel	12:08	12:08	12:08
1,0	148,4	165	RD 37c	carrefour RD 4 / RD 37c près St Clair du Rhône		12:09	12:09	12:09
3,1	146,3	210	RD 37	carrefour RD 37c / RD 37		12:12	12:12	12:12
4,6	144,8	205	"	AUBERIVE SUR VAREZE		12:14	12:14	12:14
4,9	144,5	195	RN 7	carrefour RD 37 / RN 7		12:14	12:15	12:15
5,0	144,4	190	RD 37	carrefour RN 7 / RD 37		12:14	12:15	12:15
5,7	143,7	200	"	CHEYSSIEU		12:15	12:16	12:16
9,7	139,7	255	"	VERNIOZ		12:21	12:21	12:22
11,3	138,1	255	"	lieu dit St Alban de Varèze à Vernioz		12:23	12:24	12:24
14,7	134,7	275	"	lieu dit le Gontard à Monsteroux Milieu		12:28	12:29	12:30
19,4	130,0	330	"	COUR ET BUIS		12:34	12:35	12:37
20,2	129,2	340	RD 538	rond point RD 37 / RD 538		12:35	12:36	12:38
20,7	128,7	340	RD 37	carrefour à feux RD 538 / RD 37		12:36	12:37	12:39
27,8	121,6	485	RD 37	SAINT JULIEN DE L'HERMS Sprint en Or	sprint	12:45	12:47	12:49
31,6	117,8	420	"	carrefour RD 37 / RD 51		12:51	12:53	12:55
32,7	116,7	375	"	car RD 37 / RD 51c / RD 51 près Pommier de Beaurepaire		12:52	12:54	12:57
35,2	114,2	370	"	FARAMANS		12:56	12:58	13:00
37,2	112,2	365	"	PENOL		12:58	13:01	13:03
37,3	112,1	365	RD 73	carrefour RD 37 / RD 156 / RD 73		12:58	13:01	13:03
41,6	107,8	360	"	rond point RD 73 / RD 518a		13:04	13:07	13:10
41,9	107,5	370	"	LA COTE SAINT ANDRE		13:05	13:07	13:10
42,3	107,1	370	RD 73	LA COTE SAINT ANDRE Sprint	sprint	13:05	13:08	13:11
42,9	106,5	375	RD 157	rond point RD 73 / RD 518 / RD 157 (rue des Cordiers)		13:06	13:09	13:12
42,9	106,5	370	RD 71m	carrefour RD 157 / RD 71m (rue Tourtain)		13:06	13:09	13:12
43,3	106,1	365	RD 71	carrefour rue Tourtain / RD 71 (boulevard de Lattre de Tassigny)		13:07	13:09	13:12
43,6	105,8	370	RD 518	car RD 71 (bd de Lattre de Tassigny) / RD 518 (av C Rocher)		13:07	13:10	13:13
43,8	105,6	370	RD 73	carrefour RD 518 (av C Rocher) / RD 73 (av C Rocher)		13:07	13:10	13:13
45,3	104,1	380	"	GILLONNAY		13:09	13:12	13:15
47,4	102,0	395	"	SAINT HILAIRE DE LA COTE		13:12	13:15	13:19
48,7	100,7	400	VC	rond point RD 73 (route des Alpes) / chemin de la Pierre Blanche		13:14	13:17	13:21
51,4	98,0	400	"	zone de délestage des déchets	zone verte	13:18	13:21	13:25
53,5	95,9	405	RD 154	croisement chemin de Bièvre / RD 154 près piste de l'aéroport		13:20	13:24	13:28
55,2	94,2	390	"	SAINT ETIENNE DE SAINT GEOIRS		13:23	13:26	13:30
55,3	94,1	390	RD 519c	rond point RD 154 / RD 519c		13:23	13:27	13:30
56,0	93,4	390	RD 519	carrefour RD 519c / RD 519		13:24	13:28	13:32
57,0	92,4	400	"	SILLANS		13:25	13:29	13:33
58,4	91,0	400	RD 154b	carrefour RD 519 / RD 154b (rue Dr Jollans)		13:27	13:31	13:35
62,1	87,3	600	"	PLAN		13:32	13:36	13:41
62,2	87,2	600	RD 154b	Côte de PLAN 3ème catégorie	meilleur grimpeur	13:32	13:36	13:41
62,4	87,0	600	VC	croisement RD 154b / route de la Grande Côte		13:33	13:37	13:41
63,4	86,0	505	RD 154	croisement route de la Grande Côte / RD 154		13:34	13:38	13:43
63,9	85,5	525	"	LA FORTERESSE		13:35	13:39	13:43
64,9	84,5	535	"	carrefour RD 154 / RD 154a		13:36	13:40	13:45
68,9	80,5	695	RD 154	Col Lachard 3ème catégorie	meilleur grimpeur	13:41	13:46	13:51
70,2	79,2	610	"	QUINCIEU		13:43	13:48	13:53
76,3	73,1	365	RD 22	carrefour RD 154 / RD 22		13:52	13:57	14:02
78,3	71,1	410	"	SERRE NERPOL		13:54	13:59	14:05
81,7	67,7	530	RD 518	carrefour RD 22 / RD 518		13:59	14:04	14:10

//52

Entre Bièvre et Rhône et les Chambarans

Parcours	Restant	Altitude	Route	Itinéraire		44km/h	42km/h	40km/h
84,1	65,2	630	RD 156	col de la Croix de Toutes Aures carrefour RD 518 / RD 156		14:02	14:08	14:14
86,2	63,2	710	RD 156	Sommet de la Croix de Toutes Aures 2ème catégorie	meilleur grimpeur	14:05	14:11	14:17
94,0	55,4	530	"	ROYBON		14:16	14:22	14:29
94,1	55,3	530	RD 71	carrefour RD 156 / RD 71		14:16	14:22	14:29
94,6	54,8	510	RD 156	rond point RD 71 / RD 156		14:17	14:23	14:29
96,8	52,6	605	RD 156	Côte de ROYBON 4ème catégorie	meilleur grimpeur	14:20	14:26	14:33
102,8	46,6	375	"	VIRIVILLE		14:28	14:34	14:42
102,9	46,5	365	RD 130	carrefour RD 156 / RD 130 (grande rue Jeanne Sappey)		14:28	14:35	14:42
103,2	46,2	355	RD 156	carrefour RD 130 / RD 156c / RD 156		14:28	14:35	14:42
105,2	44,2	310	"	zone de délestage des déchets	zone verte	14:31	14:38	14:45
105,9	43,5	310	"	rond point RD 156 / RD 519 / route des Chambarans		14:32	14:39	14:46
106,1	43,3	310	"	MARCILLOLES		14:32	14:39	14:47
106,3	43,1	310	"	car à feux rte des Chambarans / av des Alpes / av de la Gare		14:32	14:39	14:47
106,7	42,7	310	"	croisement avenue de la Gare / avenue Hector Berlioz		14:33	14:40	14:48
107,2	42,2	310	RD 156a	carrefour RD 156 / RD 156a		14:34	14:41	14:48
110,8	38,6	350	"	PAJAY		14:39	14:46	14:54
110,9	38,5	350	RD 156a	PAJAY Sprint	sprint	14:39	14:46	14:54
111,2	38,2	360	RD 73	carrefour RD 156a / RD 73		14:39	14:46	14:54
115,4	34,0	275	RD 519	carrefour RD 73 / RD 519		14:45	14:52	15:01
116,0	33,4	270	"	SAINT BARTHELEMY DE BEAUREPAIRE		14:46	14:53	15:02
116,5	32,9	270	VC	croisement RD 519 / route de Pisieu		14:46	14:54	15:02
119,7	29,7	335	RD 135a	croisement chemin des Bois de Revel / RD 135a		14:51	14:59	15:07
122,2	27,2	415	"	PISIEU		14:54	15:02	15:11
122,2	27,2	415	RD 135a	Côte de PISIEU 4ème catégorie	meilleur grimpeur	14:54	15:02	15:11
122,3	27,1	420	VC	croisement RD 135a / route de Pommier de Beaurepaire		14:54	15:02	15:11
123,5	25,9	405	C 1	REVEL TOURDAN		14:56	15:04	15:13
124,1	25,3	400	RD 135	croisement C 1 (route de Pisieu) / RD 135 (rue des Terreaux)		14:57	15:05	15:14
124,3	25,1	390	"	croisement rue des Terreaux / montée de l'Embranchement		14:57	15:05	15:14
124,9	24,5	350	"	lieu dit l'Embranchement à Revel Tourdan		14:58	15:06	15:15
125,3	24,1	330	RD 538	carrefour à feux RD 135 / RD 538		14:58	15:07	15:15
126,5	22,9	315	RD 51d	carrefour RD 538 / RD 51d		15:00	15:08	15:17
129,1	20,3	290	"	PACT		15:04	15:12	15:21
129,7	19,7	260	RD 51c	carrefour RD 51d / RD 51c		15:04	15:13	15:22
133,2	16,2	250	"	lieu dit la Bataillouse à Bellegarde Poussieu		15:09	15:18	15:27
136,2	13,2	255	"	SONNAY		15:13	15:22	15:32
136,3	13,1	260	RD 51	carrefour RD 51c / RD 51		15:13	15:22	15:32
137,8	11,6	260	"	radar fixe 80km/h max	radar	15:15	15:24	15:34
138,3	11,1	255	"	ANJOU		15:16	15:25	15:35
139,2	10,2	250	VC	croisement RD 51 / montée du Village		15:17	15:26	15:36
140,2	9,2	360	VC	Côte du carrefour de l'Arbre 3ème catégorie	meilleur grimpeur	15:19	15:28	15:38
140,2	9,2	360	"	croisement montée du Village / ch de la Feyta / ch d'Anjou		15:19	15:28	15:38
141,7	7,7	280	"	croisement chemin d'Anjou / ch du Village / ch du Sénat		15:21	15:30	15:40
142,3	7,1	235	RD 131	croisement chemin du Sénat / RD 131 (route de Vienne)		15:22	15:31	15:41
143,0	6,4	240	RD 51	carrefour RD 131 / RD 51 près Agnin		15:23	15:32	15:42
143,2	6,2	235	"	zone de délestage des déchets	zone verte	15:23	15:32	15:42
144,8	4,6	200	"	SALAISE SUR SANNE		15:25	15:34	15:45
145,4	4,0	180	VC	carrefour à feux RD 51 / rue de Bramafan / rue des Fontanes		15:26	15:35	15:46
146,1	3,3	180	"	croisement rue des Fontanes / rue des Allobroges		15:27	15:36	15:47
146,5	2,9	165	"	rond point rue des Allobroges / rue de la Rebatière		15:27	15:37	15:47
146,7	2,7	165	"	carrefour à feux rue de la Rebatière / rue Avit Nicolas		15:28	15:37	15:48
146,9	2,5	165	"	croisement rue Avit Nicolas / rue du 11 novembre 1918		15:28	15:37	15:48
147,7	1,7	160	"	rond point rue du 11 novembre 1918 / rue S Allende / rue L Saillant		15:29	15:39	15:49
148,6	0,8	155	"	rond point rue Louis Saillant / rue des Castors / rue J Vercrusse		15:30	15:40	15:50
149,0	0,4	155	"	ROUSSILLON		15:31	15:40	15:51
149,4	0,0	155	VC	ROUSSILLON place de la République	arrivée	15:31	15:41	15:52

//53

Etape 4 -
25/05/2024



@AlpesIsereTour



@Alpes Isère Tour



@alpesiseretour



Etape 4 : 149,4 km

Plan d'arrivée

Robert DURANTON

Maire de Roussillon
1^{er} Vice-Président EBER
Conseiller départemental de l'Isère



Alpes Isère tour est devenu en quelques décennies une compétition cycliste d'envergure nationale et internationale.

L'ensemble de l'équipe municipale se joint à moi pour saluer l'engagement et la passion du Président du COTNI Michel BAUP, le travail méthodique des équipes, mais également l'ensemble des bénévoles et les associations qui soutiennent la compétition.

Elle a le mérite de rassembler autour des valeurs du sport, offrir un spectacle populaire gratuit ouvert à tous. Fédérer les associations locales qui se mobilisent pour le bon déroulement comme le Cyclo Club Roussillonnais par exemple, contribue aux retombées pour l'économie locale et met en valeur les territoires traversés.

Nous sommes très heureux d'accueillir une étape de la 33^{ème} édition à Roussillon. Roussillon est le chef-lieu de Canton, je vous invite à découvrir le Château Renaissance et l'histoire de France avec la signature de l'Edit de Roussillon le 09 Aout 1564 qui marque le 1er Janvier comme premier jour de l'année. Aussi je vous donne d'ores et déjà rendez-vous aussi les 24 et 25 Août pour fêter ensemble le 460^{ème} anniversaire de l'Edit.

En attendant bonne course à tous, prudence sur les routes.

Bienvenue à Roussillon et vive le sport !



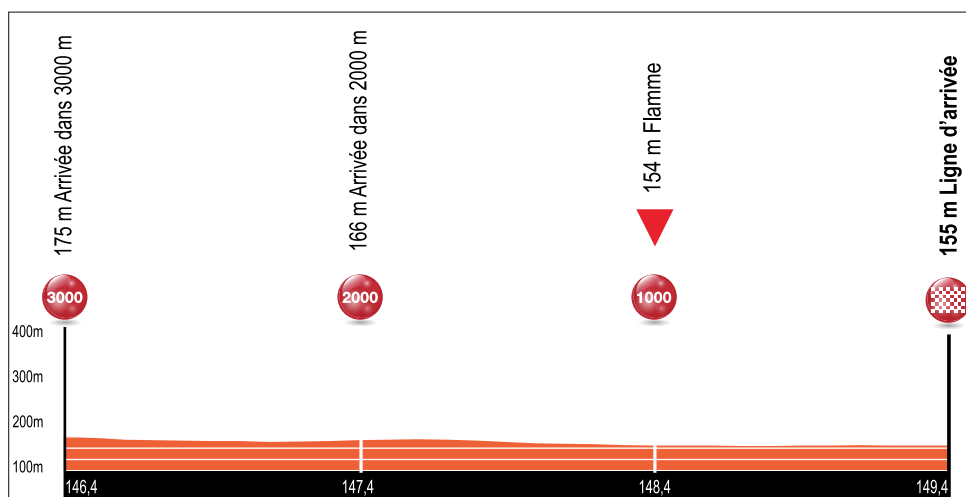
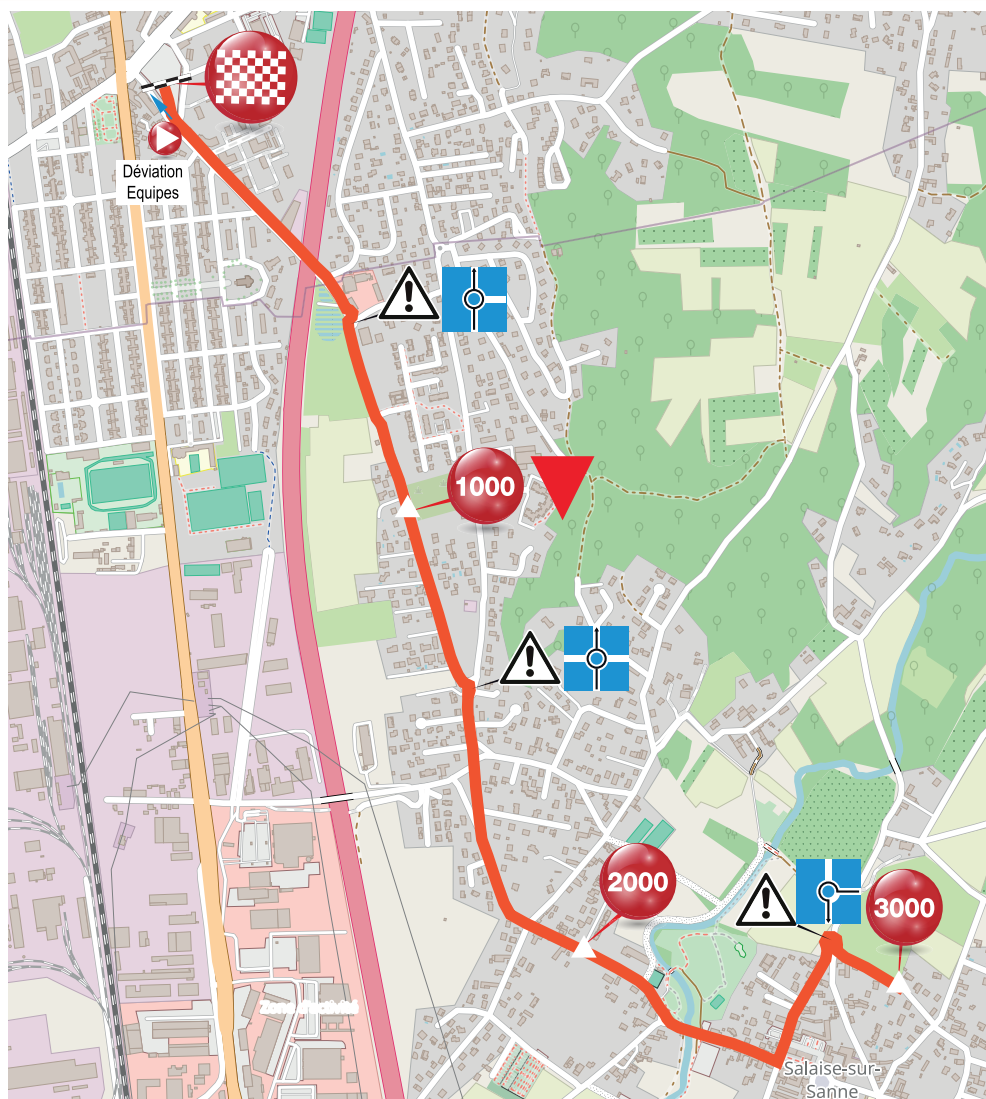
Plan du site d'arrivée



Entre Bièvre et Rhône et les Chambarans



Derniers kilomètres



Etape 4 -
25/05/2024

//55



@AlpesIsereTour



@Alpes Isère Tour



@alpesiseretour



Etape 5 : 171,2 km

D Saint-Pierre-d'Entremont

 Le Bourg-d'Oisans

Marc GAUTIER

Maire de Saint-Pierre-d'Entremont (Isère)



Saint Pierre d'Entremont, situé en Isère au bord du Guiers Vif limitrophe avec la Savoie a toujours été un lieu de grand passage et d'échange. Habité depuis des siècles, la population a atteint des sommets dans les années 1800/1850 avec 1500 âmes, aujourd'hui la population se situe à 570 habitants, la commune a gardé sa connotation rurale et familiale.

Le bourg rassemble l'essentiel des commerces et services, les 12 hameaux clairsemés dans la vallée sont reliés par deux voies, la rd 102 b à l'ouest et la rd 512 à l'est, du bourg jusqu'au Cucheron l'altitude passe de 640 m à 1139 m où se trouve la station du Planolet exposée nord, créée dans les années 50.

L'élevage des bovins et ovins y est toujours présent, la sylviculture tient encore une part prépondérante de l'activité forestière avec l'exploitation des bois AOC de Chartreuse.

Depuis des années cette vallée attire de nombreux clubs cyclistes et il n'est pas rare de rencontrer des accros au vélo de route venus des départements voisins pour réaliser les cols de notre Chartreuse ; le Granier, le Cucheron et finir par le col de Porte ou le col du Coq.

Accueillir la 5^{ème} étape de l'Alpes Isère Tour est simplement magique et nous en sommes fiers, un départ sur le pont reliant des 2 Communes et les deux départements et un évènement qui restera dans nos cœurs.
Marc Gautier

Wilfried TISSOT

Maire de Saint-Pierre-d'Entremont (Savoie)



Au coeur de la vallée des Entremonts et du massif de la Chartreuse, Saint-Pierre d'Entremont est un village de montagne très dynamique. La commune est munie de tous les services : Hébergements, camping, commerces, bar, restaurants, santé, école, maison d'assistante maternelle, gymnase ou encore, théâtre et cinéma. La vie y est très agréable !

En randonnée pédestre ou raquette, à vélo ou encore en âne ou à cheval, les sentiers et les petites routes de montagne vous mènent en toute simplicité à des points de vue exceptionnels. La réserve naturelle des Hauts de Chartreuse, le Fouda Blanc, les gorges du Frou, l'expérience de la chartreuse, sauvage et intrigante est unique. Différents agriculteurs et artisans du bois, du métal ou encore de la pierre vous ouvrent leurs portes et partagent leurs savoir-faire.

Du haut de la Via Ferrata de la Roche Veyrand, se présente au loin ce magnifique cirque de Saint-Même et ses sources du Guiers Vif. Au pied, le bourg s'étale, traversé par plusieurs cours d'eau. Ce village séparé par le Guiers Vif, a la spécificité de marquer une frontière historique entre la Savoie et la France. Aujourd'hui ce cours d'eau marque la limite entre les deux Saint-Pierre-d'Entremont. Un village mais deux communes, l'une en Isère, l'autre en Savoie ! De cette singularité, découle un patrimoine culturel des plus atypiques !

Entouré des grands cols et passages mythiques de Chartreuse, comme le col du Granier, le col du Cucheron, la route des buis ou encore le passage du Frou, Saint-Pierre d'Entremont voit passer des milliers de cyclistes sportifs et cyclotouristes. La généralisation des Vélos à Assistance Electrique permet de proposer une solution de mobilité au moins saisonnière à nos habitants et aux touristes les moins sportifs. Nous travaillons dans ce sens avec le Parc Naturel Régional de Chartreuse et la Communauté de Communes Cœur de Chartreuse. C'est pour mettre l'accent sur cette politique vélo que nous souhaitons accueillir l'Alpes Isère Tour. Le départ de cette course cycliste internationale se fera sur le pont entre l'Isère et la Savoie. Ce sera aussi une belle image !

//56

Une organisation du **COTNI** - ZA de Bel Air - 38110 Sainte Blandine (France)

Tél. +33(0)4 74 27 91 36 - m.baup@cotni.fr

Du Coeur de Chartreuse au massif de l'Oisans



Plan du site de départ



Etape 5 -
26/05/2024

//57



@AlpesIsereTour



@Alpes Isère Tour



@alpesiseretour



Saint-Pierre d'Entremont

Communauté de Communes
Coeur de Chartreuse

Site de départ Centre Bourg

Présentation des équipes de 10h30 à 11h20 au podium de départ

Départ fictif : à 11h30 sur la RD 512 sur le pont enjambant le Guiers Vif en limite des communes de Saint-Pierre d'Entremont Isère et Savoie, direction Saint-Pierre de Chartreuse par la RD 512 via le hameau de Saint Philibert

Départ réel : sur la RD 512 au niveau de l'accès à la station de ski du Planolet à Saint Pierre d'Entremont à 7,6 km du départ fictif



Ravitaillement

Km 103,4 à 104,4 à Siévoz



Zone Verte

Km 60,4 zone de délestage des déchets
Km 169,3 zone de délestage des déchets



Meilleur grimpeur

Dénivelé de l'étape : 4 250 m de D+



Km 16,9 Col de Porte
7,8 km à 5,5%



km 82,0 Col de la Morte
15 km à 7%



Km 127,7 Col d'Ornon
15,2 km à 4%



Km 159,0 Pas de Confession
13,5 km à 6%



Le Bourg d'Oisans

Communauté de Communes
de l'Oisans

Arrivée avenue de la Gare RD 1091b au niveau de la gare routière, ligne droite de 400m sans pente. Largeur 6m.

Dérivation des véhicules à droite par la rue de Belledonne 800m avant la ligne d'arrivée

Contrôle anti-dopage : camper zone d'arrivée



Sprint en Or

Bijouteries Pollard

Km 9,9 Saint Hugues
à Saint Pierre de Chartreuse
points, bonifications et montre



Sprint

Km 39,7 Domène
points et bonifications

Km 66,3 Séchillienne
points et bonifications



Particularités

Km 34,0 Passage sous autoroute A41 et RD 11m, hauteur maximum 2,90m

Km 58,6 Tunnel des Vizille, longueur 50 m, non-éclairé, visibilité satisfaisante, hauteur maximum 3,20m

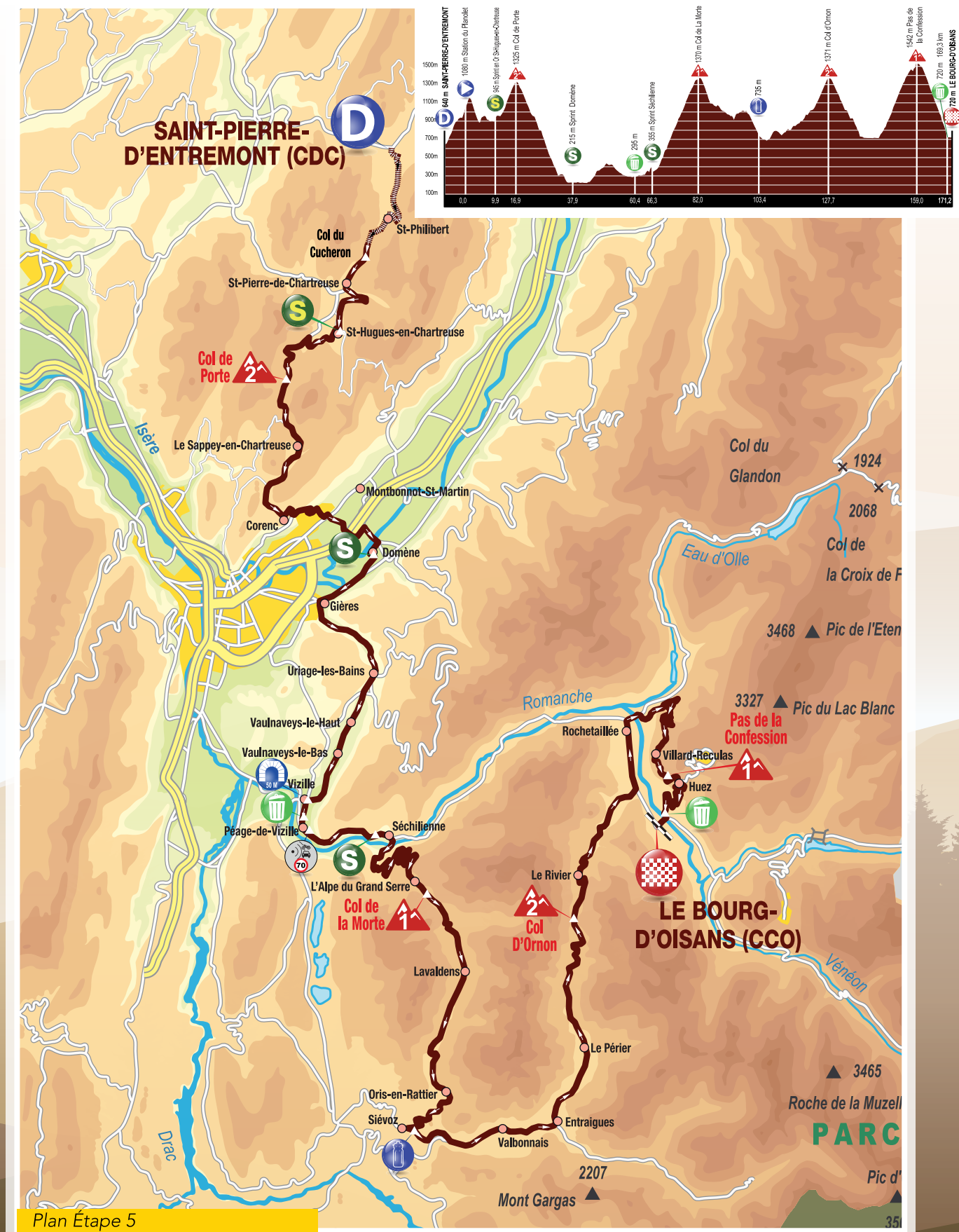
Km 62,9 Radar fixe au péage de Vizille Vitesse maximum 70km/h



Pas de passage à niveau

Pas de circuit final

Du Coeur de Chartreuse au massif de l'Oisans



Plan Étape 5

Etape 5 -
26/05/2024



@AlpesIsereTour



@Alpes Isère Tour



@alpesiseretour



Etape 5 : 171,2 km

Itinéraire détaillé

Parcouru	Restant	Altitude	Route	Itinéraire		35km/h	33km/h	31km/h
0,0	7,6	640	RD 512	SAINT-PIERRE D'ENTREMONT	départ fictif	11:30	11:30	11:30
0,5	7,1	650	"	carrefour RD 512 / RD 102b		11:31	11:31	11:31
7,4	0,2	1070	"	carrefour RD 102b / RD 512		11:53	11:53	11:53
7,6	0,0	1080	"	le Planolet à St Pierre d'Entremont		11:53	11:53	11:53
0,0	171,2	1080	RD 512	SAINT-PIERRE D'ENTREMONT face accès station du Planolet	départ arrêté	11:53	11:53	11:53
0,6	170,6	1140	"	col du Cucheron		11:54	11:54	11:54
3,2	168,0	920	"	SAINT-PIERRE DE CHARTREUSE		11:58	11:58	11:59
3,4	167,8	905	"	croisement route de Baffardière / RD 512 en sens interdit		11:58	11:59	11:59
3,8	167,4	890	VC	croisement RD 512 sortie sens interdit / route de Perquelin		11:59	11:59	12:00
5,0	166,2	915	"	croisement route de Perquelin / route des Hameaux		12:01	12:02	12:02
5,7	165,5	940	"	lieu dit les Antonins à St Pierre de Chartreuse		12:02	12:03	12:04
8,3	162,9	895	"	crst route des Hameaux / route du col du Coq / route de Gérentière		12:07	12:08	12:09
9,1	162,1	885	C 8	lieu dit St Hugues à St Pierre de Chartreuse		12:08	12:09	12:10
9,1	162,1	885	RD 57b	croisement C 8 (route de Gérentière) / RD 57b		12:08	12:09	12:10
9,9	161,3	945	RD 57b	SAINT HUGUES EN CHARTREUSE Sprint en Or	sprint	12:09	12:11	12:12
11,0	160,2	945	"	lieu dit Cherlieu à St Pierre de chartreuse		12:11	12:13	12:14
12,3	158,9	980	RD 512	carrefour RD 57b / RD 512		12:14	12:15	12:16
16,9	154,3	1325	RD 512	Col de Porte 2ème catégorie	meilleur grimpeur	12:21	12:23	12:25
20,1	151,1	1080	"	LE SAPPEY EN CHARTREUSE		12:27	12:29	12:31
28,0	143,2	550	"	CORENC		12:41	12:43	12:47
28,4	142,8	510	VC	croisement RD 512 / chemin de Rochasson		12:41	12:44	12:47
29,0	142,2	470	"	MEYLAN		12:42	12:45	12:49
31,6	139,6	290	RD 1090	carrefour à feux chemin de Rochasson / RD 1090		12:47	12:50	12:54
31,8	139,4	300	VC	carrefour à feux RD 1090 / chemin de St Martin		12:47	12:50	12:54
32,2	139,0	270	"	croisement chemin de St Martin / chemin de Beauséjour		12:48	12:51	12:55
32,7	138,5	240	"	croisement chemin de Beauséjour / avenue des Quatre Chemins		12:49	12:52	12:56
33,2	138,0	225	"	croisement avenue des Quatre Chemins / chemin de Beauséjour		12:49	12:53	12:57
33,9	137,3	220	"	croisement chemin de Beauséjour / chemin des Cantines		12:51	12:54	12:58
34,0	137,2	220	"	passage sous autoroute A 41 hauteur maximum 2,90m	pont	12:51	12:54	12:58
34,0	137,2	220	"	croisement chemin des Cantines / chemin des Agriculteurs		12:51	12:54	12:58
34,2	137,0	220	"	MONTBONNOT SAINT MARTIN		12:51	12:55	12:59
36,0	135,2	220	RD 11	croisement chemin des Cantines / RD 11		12:54	12:58	13:02
37,2	134,0	215	VC	rond point Jean Moulin RD 11 / RD 11k / rue Aristide Bergès		12:56	13:00	13:05
37,7	133,5	215	"	DOMENE		12:57	13:01	13:05
37,9	133,3	215	VC	DOMENE Sprint	sprint	12:57	13:01	13:06
38,2	133,0	220	"	croisement rue Aristide Bergès / rue Casimir Julhiet		12:58	13:02	13:06
38,8	132,4	225	"	croisement rue Casimir Julhiet / rue Paul Forest		12:59	13:03	13:08
39,8	131,4	225	RD 11g	MURIANETTE		13:01	13:05	13:10
40,2	131,0	225	RD 523	carrefour à feux RD 11g (rue des Barrières) / RD 523		13:01	13:06	13:10
41,1	130,1	215	"	GIERES		13:03	13:07	13:12
43,1	128,1	220	RD 164	carrefour à feux RD 523 / RD 164 (avenue d'Uriage)		13:06	13:11	13:16
43,5	127,7	235	RD 524	carrefour RD 164 (avenue d'Uriage) / RD 524		13:07	13:12	13:17
49,0	122,2	410	"	lieu dit Uriage les Bains à St Martin d'Uriage		13:17	13:22	13:27
51,1	120,1	410	"	lieu dit Vaulnavey le Haut à Vaulnavey		13:20	13:25	13:31
53,5	117,7	340	"	lieu dit Vaulnavey le Bas à Vaulnavey		13:24	13:30	13:36
58,3	112,9	280	"	VIZILLE		13:32	13:39	13:45
58,6	112,6	280	"	tunnel de Vizille, 50m	tunnel	13:33	13:39	13:46
58,7	112,5	280	"	carrefour RD 524 (route de Grenoble) / rue de la République		13:33	13:39	13:46
58,9	112,3	280	VC	croisement route de Grenoble / rue Emile Cros		13:33	13:40	13:47
59,0	112,2	280	"	croisement rue Emile Cros / rue des Dr Bonnardon		13:34	13:40	13:47
59,1	112,1	280	RD 101	croisement rue des Dr Bonnardon / RD 101 (av Aristide Briand)		13:34	13:40	13:47

Du Coeur de Chartreuse au massif de l'Oisans

Parcouru	Restant	Altitude	Route	Itinéraire		35km/h	33km/h	31km/h
60,4	111,8	295	"	zone de délestage des déchets	zone verte	13:36	13:42	13:49
60,8	110,4	295	RD 1091	lieu dit le Péage à Vizille carrefour RD 101 / RD 1091		13:37	13:43	13:50
62,9	108,3	310	"	radar fixe 70km/h	radar	13:40	13:47	13:54
65,5	105,7	340	RD 1091a	carrefour RD 1091 / bretelle sortie RD 1091a		13:45	13:52	13:59
66,1	105,1	355	"	SECHILIENNE		13:46	13:53	14:00
66,3	104,9	355	RD 1091a	SECHILIENNE Sprint	sprint	13:46	13:53	14:01
66,8	104,4	360	RD 113	carrefour RD 1091a / RD 113		13:47	13:54	14:02
68,0	103,2	420	"	SAINT BARTHELEMY DE SECHILIENNE		13:49	13:56	14:04
69,1	102,1	480	RD 114	carrefour RD 113 / RD 114		13:51	13:58	14:06
80,9	90,3	1345	"	lieu dit Alpe du Grand Serre à la Morte		14:11	14:20	14:29
82,0	89,2	1370	RD 114	Col de la Morte 1ère catégorie	meilleur grimpeur	14:13	14:22	14:31
93,5	77,7	955	RD 114a	carrefour RD 114 / RD 114a		14:33	14:43	14:53
97,3	73,9	1010	"	AURIS EN RATTIER		14:39	14:49	15:01
100,1	71,1	910	"	lieu dit Siévoz le Haut à Siévoz		14:44	14:55	15:06
102,5	68,7	760	"	lieu dit Siévoz le Bas à Siévoz		14:48	14:59	15:11
102,8	68,4	730	RD 26	CARREFOUR RD 114A / RD 26		14:49	14:59	15:11
103,4	67,8	735	"	zone de ravitaillement fixe	ravitaillement	14:50	15:01	15:13
105,8	65,4	670	RD 526	carrefour RD 26 / RD 526		14:54	15:05	15:17
108,2	63,0	785	"	VALBONNAIS		14:58	15:09	15:22
112,5	58,7	785	"	ENTRAIGUES		15:05	15:17	15:30
117,6	53,6	890	"	lieu dit le Périer à Chantepérier		15:14	15:26	15:40
127,7	43,5	1371	RD 526	Col d'Ornon 2ème catégorie	meilleur grimpeur	15:31	15:45	16:00
130,9	40,3	1180	"	ORNON		15:37	15:51	16:06
134,5	36,7	950	"	lieu dit la Palud à Ornon		15:43	15:57	16:13
139,0	32,2	725	RD 1091	carrefour RD 526 / RD 1091 au lieu dit la Paute à Bourg d'Oisans		15:51	16:05	16:22
143,8	27,4	710	RD 526	carrefour RD 1091 / RD 526 au lieu dit Rochetaillée à Allemont		15:59	16:14	16:31
144,6	26,6	715	RD 44	carrefour RD 526 / RD 44		16:00	16:15	16:32
148,0	23,2	845	RD 44b	carrefour RD 44 / RD 44b		16:06	16:22	16:39
156,7	14,4	1470	"	VILLARD RECLUSAS		16:21	16:37	16:56
157,2	14,0	1450	RD 211b	croisement RD 44b (route d'Allemont) / RD 211b (route d'Huez)		16:22	16:38	16:57
159,0	12,2	1542	RD 211b	Pas de la Confession 1ère catégorie	meilleur grimpeur	16:25	16:42	17:00
160,6	10,6	1480	"	HUEZ		16:28	16:45	17:03
160,9	10,3	1455	RD 211	carrefour RD 211b (avenue de l'Eglise) / RD 211		16:28	16:45	17:04
166,4	4,8	990	"	LA GARDE		16:38	16:55	17:15
169,3	1,9	720	"	zone de délestage des déchets	zone verte	16:43	17:00	17:20
170,0	1,2	725	RD 1091b	rond point RD 211 / RD 1091 / RD 1091b		16:44	17:02	17:22
170,1	1,1	725	"	LE BOURG D'OISANS (avenue Aristide Briand)		16:44	17:02	17:22
171,2	0,0	720	RD 1091b	LE BOURG D'OISANS avenue de la Gare	arrivée	16:46	17:04	17:24

//61

Etape 5 -
26/05/2024



@AlpesIsereTour



@Alpes Isère Tour



@alpesiseretour



Etape 5 : 171,2 km

Plan d'arrivée

Guy VERNEY

Maire du Bourg D'Oisans
Président de la Communauté de Communes de l'Oisans



L'Oisans et la Commune du Bourg d'Oisans prendront plaisir à accueillir l'étape finale de la 33ème édition de l'Alpes Isère Tour, le 26 mai prochain.

Notre magnifique territoire oissan mettra tout en œuvre pour offrir un final mémorable à cette belle course de cinq étapes sur les terres iséroises.

C'est une véritable chance de recevoir sur notre terre de vélo, des cyclistes professionnels parmi les meilleurs amateurs français et internationaux.

En effet, l'Oisans est un véritable terrain de jeu pour le cyclisme et donnera l'opportunité de satisfaire un peloton de très haut niveau. Il offrira également aux amateurs de vélo un spectacle sportif de toute beauté, en raison notamment du choix de parcours proposé par l'Organisation COTNI.

Notre grande satisfaction est de pouvoir recevoir en Oisans cet évènement porteur de valeurs authentiques et d'abnégation. En effet, il encourage le bénévolat indispensable à la réussite de ces 5 jours, il soutient la fabrication et la commercialisation de produits locaux nécessaires à l'accueil des compétiteurs, il fédère autour des valeurs du sport en proposant un village d'animations sur le site de clôture de la compétition au Bourg d'Oisans.

Nous attendons avec impatience, cet évènement reconnu pour sa convivialité et son esprit sportif.

Anne LENFANT

Présidente de Coeur de Chartreuse



La 5^{ème} étape de l'Alpes Isère Tour 2024 partira du pont reliant les deux Saint-Pierre d'Entremont Savoie et Isère et sera ainsi un marqueur fort de notre bi-départementalité. Après une 5^{ème} étape 2023 magnifique en Cœur de Chartreuse ayant fait la part belle aux montagnards en enchaînant des cols mythiques, l'étape 2024 mettra en avant les liens qui peuvent exister entre massifs isérois en reliant la Chartreuse à l'Oisans.

Celle-ci s'inscrit dans la stratégie de développement du vélo à 360° mise en œuvre par la communauté de communes Cœur de Chartreuse (CCCC) comme un évènement de promotion du vélo en Cœur de Chartreuse. La CCCC souhaite diversifier l'offre vélo sur son territoire en se positionnant comme « un territoire de vélo », avec la volonté que la pratique soit accessible à tous. C'est pourquoi nous travaillons sur des projets en lien avec la mobilité comme les services vélos solidaires, la mobilité vélos des scolaires, les parcours d'apprentissage vélo ou encore l'implantation d'une première vague de stationnements vélos en partenariat avec le Parc Naturel Régional de Chartreuse dans le cadre du Schéma Directeur Cyclable. Nous souhaitons ainsi « cultiver le réflexe vélo ».

Encore cette année, nous ne doutons pas que le spectacle offert par les cyclistes professionnels français et internationaux sera de très haut niveau. Bonne course à tous et félicitations aux organisateurs et aux coureurs.

//62

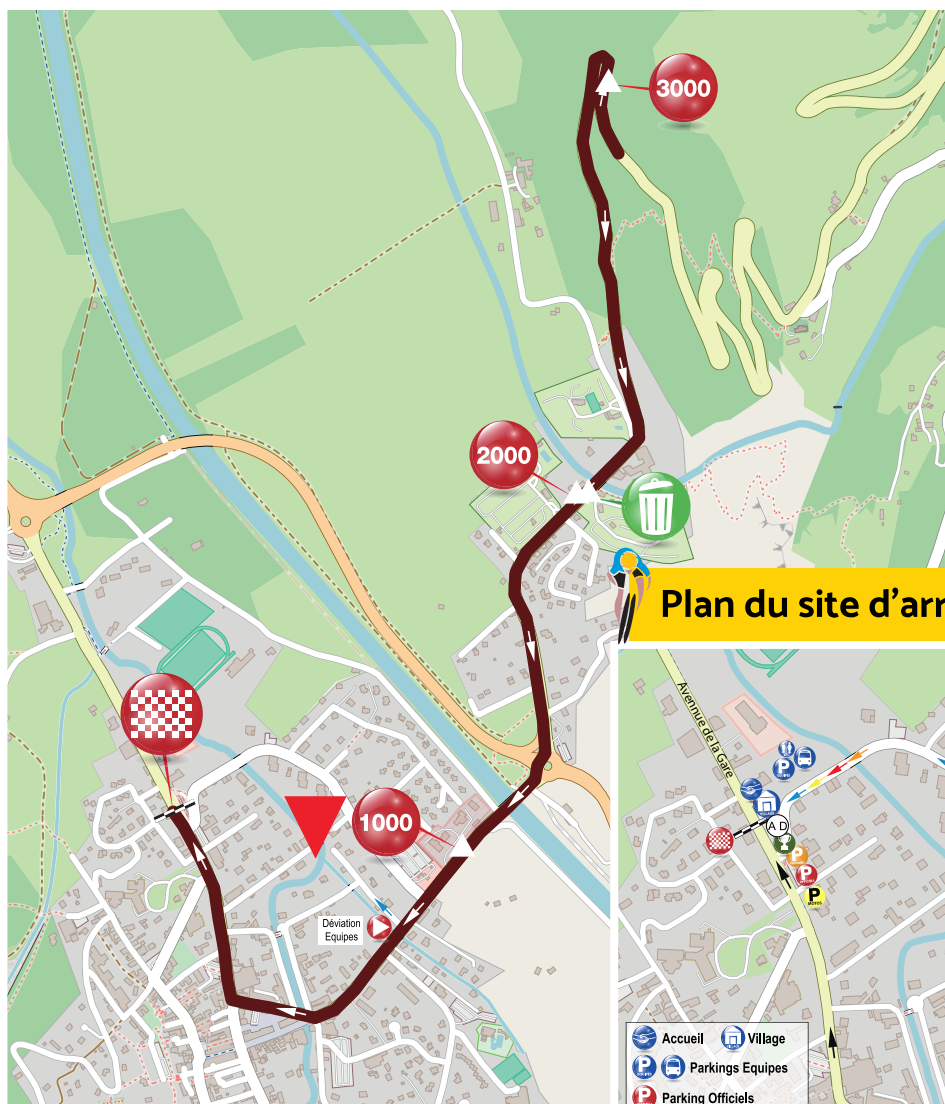
Une organisation du **COTNI** - ZA de Bel Air - 38110 Sainte Blandine (France)

Tél. +33(0)4 74 27 91 36 - m.baup@cotni.fr

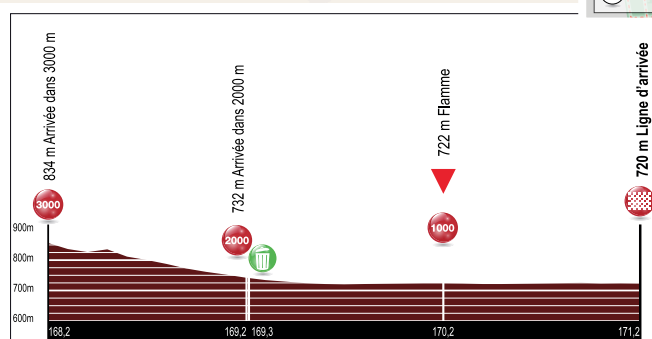
Du Coeur de Chartreuse au massif de l'Oisans



Derniers kilomètres



Plan du site d'arrivée



//63

Etape 5 -
26/05/2024



@AlpesIsereTour



@Alpes Isère Tour



@alpesiseretour

UCI ProTeam

Equipo Kern Pharma
(Espagne)

VF Group-Bardiani
CSF-Faizne'
(Italie)

Club FFC Nationale 1

Bourg Ain
Cyclisme

Charvieu Chavagneux
Isère Cyclisme

EC Saint-Etienne
Loire

Hexagone

VC Villefranche
Beaujolais

Club étranger

AR Monex Pro Cycling Team
(Mexique)

Sélection Régionale

Auvergne-Rhône-Alpes U23

Equipes Continentales UCI

Ara I Skip Capital
(Australie)

X-Speed United
Continental
(Canada)

Arkea-B&B Hotel
Continentale
(France)

Trinity Racing
(Grande-Bretagne)

Decathlon AG2R La Mondiale
Development Team
(France)

Development Team
dsm-firmenich PostNL
(Pays-Bas)

Groupama - FDJ
(France)

Hagens Berman Jayco
(Etats-Unis)

Ljubljana Gusto Santic
(Slovénie)

Lotto Dstny
Development Team
(Belgique)

Metec - Solarwatt p/b
Mantel
(Pays-bas)

Tavfer-Ovos Matinados
Mortagua
(Portugal)

P&S Metalltechnik Benotti
(Allemagne)

Les prix & classements

Les prix suivants sont transmis par la Fédération Française de Cyclisme à la Fédération de nationalité du coureur : étapes, classement général final, Jeunes, Points, Meilleur Grimpeur, Equipes, Sprints et Combativité. Les autres prix sont remis lors de la cérémonie protocolaire.



Pour **chaque étape : 3 005 €**

1	1 205 €	8	60 €	15	30 €
2	600 €	9	60 €	16	30 €
3	300 €	10	30 €	17	30 €
4	150 €	11	30 €	18	30 €
5	120 €	12	30 €	19	30 €
6	90 €	13	30 €	20	30 €
7	90 €	14	30 €		



Général **Individuel Final : 7 513 €**

1	3 013 €	8	150 €	15	75 €
2	1 500 €	9	150 €	16	75 €
3	750 €	10	75 €	17	75 €
4	375 €	11	75 €	18	75 €
5	300 €	12	75 €	19	75 €
6	225 €	13	75 €	20	75 €
7	225 €	14	75 €		



Prix **Spéciaux**

Sprint en Or Bijouteries Pollard

A chaque étape, au 1^{er} sur la ligne du sprint :
Une montre d'une valeur de 500 €

Prime des Balcons du Dauphiné

sur la 1^{ère} étape

Saint Victor de Morestel :		Arcisse :	
1	300 €	1	300 €
2	200 €	2	200 €
3	100 €	3	100 €

Isère Attractivité

8 paniers de produits Alpes Is(H)ere :



A chaque étape : le vainqueur de l'étape reçoit le panier Alpes Is(H)ere.

A l'issue de la dernière étape : le vainqueur du classement général final, le meilleur grimpeur et le 38^{ème} du classement général final reçoivent également le panier Alpes Is(H)ere.

Meilleur régional Auvergne-Rhône-Alpes

Au 1^{er} du classement général final un trophée ERAtec.



Une mascotte au vainqueur de chaque étape



Classement **Annexes : 2 400 €**

Jeunes

1	280 €
2	120 €

Points

1	280 €
2	120 €

Meilleur Grimpeur

1	280 €
2	120 €

Équipes

1	280 €
2	120 €

Sprints

1	280 €
2	120 €

Combativité

1	280 €
2	120 €

Montant et valeur

des prix et classements
de l'Alpes Isère Tour

Total 29 138 €

Doivent se présenter au protocole

1^{ère} étape : Le vainqueur de l'étape / Les leaders des 6 maillots / Le vainqueur du sprint en Or / Les vainqueurs des 6 primes du jour.

2^{ème}, 3^{ème} et 4^{ème} étape : Le vainqueur de l'étape / Les leaders des 6 maillots / Le vainqueur du sprint en Or.

5^{ème} étape : Le vainqueur de l'étape / Les 3 premiers du classement général / Les leaders des 5 autres maillots / Le vainqueur du sprint en Or / 3 coureurs au moins de la 1^{ère} équipe et leur Directeur Sportif / Le 38^{ème} du classement général / Le 1^{er} coureur d'Auvergne-Rhône-Alpes au classement général.

//65



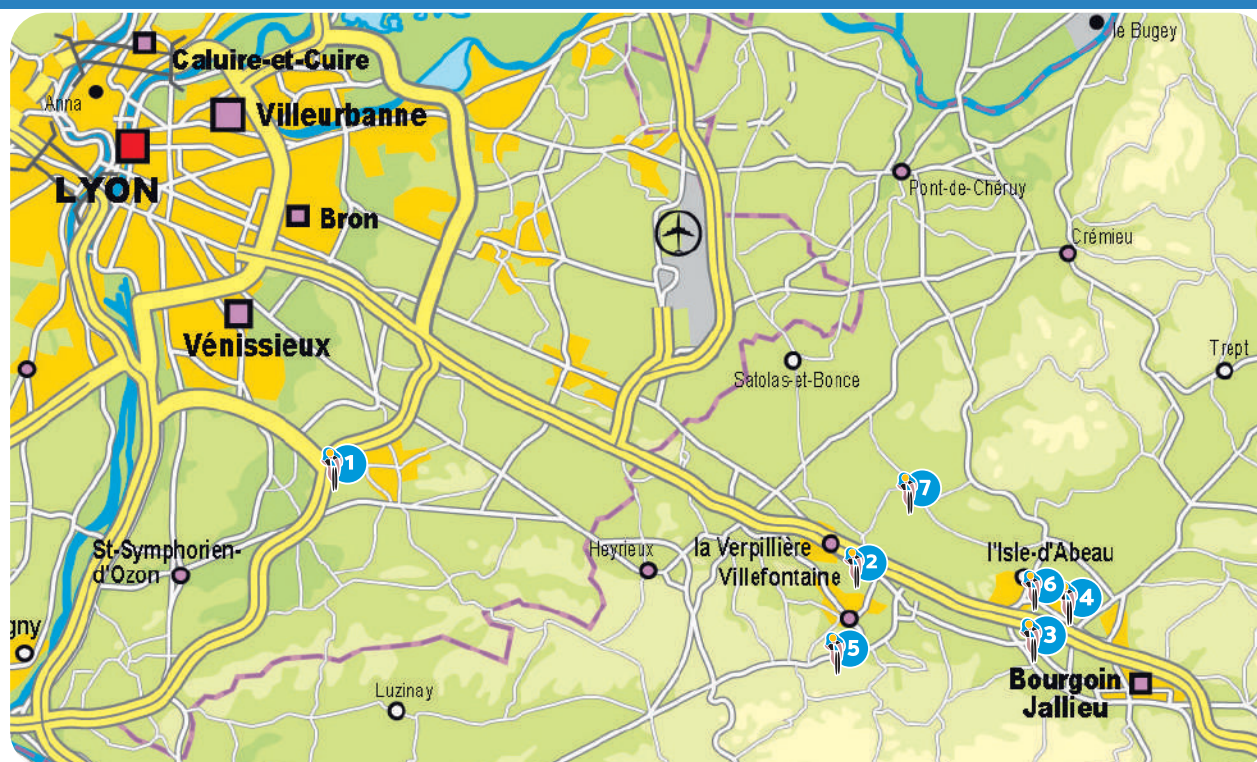
@AlpesIsereTour



@Alpes Isère Tour



@alpesiseretour



1 **Mercure**
HOTELS
LYON EST CHAPONNAY

565, rue Tony Garnier
69970 Chaponnay
+33(0)4 37 23 61 61

BOURG AIN CYCLISME
CHARVIEU CHAVAGNEUX ISERE CYCLISME
EC SAINT ETIENNE LOIRE
HEXAGONE

2 **Mercure**
HOTELS
VILLEFONTAINE

20, rue Condorcet
38090 Villefontaine
+33(0)4 74 96 80 00

ARKEA-B&B HOTELS CONTINENTALE
EQUIPO KERN PHARMA
LOTTO DSTNY DEVELOPMENT TEAM
METEC - SOLARWATT P/B MANTEL
VF GROUP-BARDIANI CSF-FAIZANE'

COMMISSAIRES
SERVICE MÉDICAL

3 **Best Western.**

15, rue Edouard Branly
38300 Bourgoin Jallieu
+33(0)4 74 19 09 10

TRINITY RACING
X-SPEED UNITED CONTINENTAL

4 **ibis**
BOURGAIN-JALLIEU

4, avenue du Médipôle
38300 Bourgoin Jallieu
+33(0)4 37 23 61 61

GROUPAMA - FDJ
HAGENS BERMAN JAYCO
VC VILLEFRANCHE BEAUJOLAIS

5 **LEMAND HOTEL**

1, avenue Lemand
ZAC du Centre Saint-Bonnet
38090 Villefontaine
+33(0)4 74 82 62 62

AUVERGNE-RHÔNE-ALPES U23
TAVFER-OVOS MATINADOS-MORTAGUA
P&S METALLTECHNIK BENOTTI

6 **Campanile**
HOTEL RESTAURANT

Parc d'affaires St Hubert
23, rue du Creuzat
38080 L'Isle d'Abeau
+33(0)4 74 27 01 22

ARA | SKIP CAPITAL
AR MONEX PRO CYCLING TEAM
TEAM DSM-FIRMENICH POSTNL
LJUBLJANA GUSTO SANTIC

7 **comptoir & dépendances**

La Place
38290 Frontonas
+33(0)4 37 23 10 40

DECATHLON AG2R LA MONDIALE
DEVELOPMENT TEAM

Le palmarès



2023

1 - Lennert VAN EETVELT (BEL) Lotto Dstny Development Team

2 - Oscar ONLEY (GBR) Development Team DSM

3 - Johannes KULSET (NOR) Uno-X Dare Development Team

Vainqueurs d'étape :

Jordan HABETS (NED) Metec Solarwatt p/b Mantel, Noa ISIDORE (FRA) CIC U Nantes Atlantique, Clément CARISEY (FRA) Charvieux Chavagneux Isère Cyclisme, Lennert VAN EETVELT (BEL) Lotto Dstny Development Team (étape 4 & 5)

Meilleur Grimpeur :

Finley PICKERING (GBR), Trinity Racing

Classement par points :

Lennert VAN EETVELT (BEL) Lotto Dstny Development Team

Meilleur Jeune :

Lennert VAN EETVELT (BEL) Lotto Dstny Development Team

Combativité :

Lennert VAN EETVELT (BEL) Lotto Dstny Development Team

Classement par équipe :

Bourg en Bresse Ain Cyclisme

Classement des Sprints :

Clément CARISEY (FRA) Charvieux Chavagneux Isère Cyclisme



2021

1 - Sjoerd BAX (NED) Metec Solarwatt p/b Mantel

2 - Anthon CHARMIG (DEN) Uno-X Dare Development

3 - Jakub OTRUBA (CZE) Elkov Kasper

Vainqueurs d'étape :

Marjin VAN DEN BERG (NED) Groupama FDJ - Clément JOLIBERT (FRA) Team Pro Immo Nicolas Roux - Sjoerd BAX (NED) Metec Solarwatt p/b Mantel - Emil TOUDAL (DEN) BHS PL Beton Bornholm - Sjoerd BAX (NED) Metec Solarwatt p/b Mantel

Meilleur Grimpeur :

Pawel BERNAS (POL) Mazowske Serce Polski

Classement par points :

Sjoerd BAX (NED) Metec Solarwatt p/b Mantel

Meilleur Jeune :

Alexandre BALMER (SUI) Swiss Cycling Academy

Combativité :

Emil TOUDAL (DEN) BHS PL Beton Bornholm

Classement par équipe :

Elkov Kasper (CZE)

Classement des Sprints :

Nils Lau BROGE (DEN) BHS PL Beton Bornholm



2022

1 - Yanniss VOISARD (SUI) Tudor Pro Cycling Team

2 - Romain GREGOIRE (FRA) Groupama - FDJ

3 - Sebastian BERWICK (CAN) Israel Cycling Academy

Vainqueurs d'étape :

Henri UHLIG (GER) Alpecin-Fenix Development Team - Quentin JAUREGUI (FRA) B&B Hotels p/b KTM - Victor KORETZKY (FRA) B&B Hotels p/bKTM - Valentin RETAILLEAU (FRA) AG2R Citroen U23 Chambéry Cyclisme Formation - Sebastian BERWICK (CAN) Israel Cycling Academy

Meilleur Grimpeur :

Sebastian BERWICK (CAN) Israel Cycling Academy

Classement par points :

Hartthijs DE VRIES (NED) Metec-Solarwatt p/b Mantel

Meilleur Jeune :

Romain GREGOIRE (FRA) Groupama - FDJ

Combativité :

Rasmus PEDERSEN (DEN) BHS-PL Beton Bornholm

Classement par équipe :

Israel Cycling Academy

Classement des Sprints :

Rasmus PEDERSEN (DEN) BHS-PL Beton Bornholm



2019

1 - Matthias KRIZEK (AUT) Team Felbermayr Simplon Wels

2 - Claudio IMHOF (SUI) Akros - Thömus

3 - Sander ANDERSEN (DEN) BHS - Alkeborg Bornholm

Vainqueurs d'étape :

Claudio IMHOF (SUI) Akros - Thömus, Sjoerd BAX (NED) Metec - TKH presented by Mantel, Harrison SWEENEY (AUS) Evopro, Karl Patrick LAUK (EST) Team Pro Immo Nicolas Roux

Meilleur Grimpeur :

Matthias KRIZEK (AUT) Team Felbermayr Simplon Wels

Classement par points :

Sjoerd BAX (NED) Metec - TKH presented by Mantel

Meilleur Jeune :

Sander ANDERSEN (DEN) BHS - Alkeborg Bornholm

Combativité :

Stef KRUL (NED) Metec - TKH presented by Mantel

Classement par équipe :

BHS - Alkeborg Bornholm (DEN)

Classement des Sprints :

Matthias KRIZEK (AUT) Team Felbermayr Simplon Wels

1167



@AlpesIsereTour



@Alpes Isère Tour



@alpesiseretour



Le palmarès

22 > 26 MAI 2024



2018

- 1 - Stephan RABITSCH (AUT)**
Team Felbermayr Simplon Wels
- 2 - Niklas LARSEN (DEN) Team Virtu Cycling
- 3 - Jérôme BAUGNIES (BEL) Wanty - Groupe Gobert

Vainqueurs d'étape :

Niklas LARSEN (DEN) Team Virtu Cycling, Flippo FORTIN (ITA) Team Felbermayr Simplon Wels, Stephan RABITSCH (AUT) Team Felbermayr Simplon Wels, Yannis YSSAAD (FRA) Caja Rural - Seguros RGA

Meilleur Grimpeur :

Joseph COOPER (NZL) Bennelong Swisswellness Cycling Team

Classement par points :

Niklas LARSEN (DEN) Team Virtu Cycling

Meilleur Jeune :

Niklas LARSEN (DEN) Team Virtu Cycling

Combativité :

Niklas LARSEN (DEN) Team Virtu Cycling

Classement par équipe :

Team Felbermayr Simplon Wels

Classement des Sprints :

Pierre BONNET (FRA) Team Pro Immo Nicolas Roux

Meilleur Grimpeur :

Adrien COSTA, (USA) Usa National Team

Classement par points :

Clément VENTURINI (FRA) Cofidis Solutions Crédits

Meilleur Jeune :

Lennard HOFSTEDE (NED) Rabobank Development

Combativité :

Aitor GONZALES (ESP) Euskadi Basque Country Murias

Classement par équipe :

Rabobank Development Team



2015

- 1 - Sam OOMEN (NED)** Rabobank Development
- 2 - Fabrice JEANDESBOZ (FRA) Team Europcar
- 3 - Florian DUMOURIER (FRA) CR4C Roanne

Vainqueurs d'étape :

Sam OOMEN (NED) Rabobank Development, Marco d'URBANO (ITA) GM Cycling Team, Fabrice JEANDESBOZ (FRA) Team Europcar, David BELDA (ESP) Burgos BH

Meilleur Grimpeur :

Quentin PACHER (FRA) Armée de Terre

Classement par points :

Sam OOMEN (NED) Rabobank Development Team

Meilleur Jeune :

Sam OOMEN (NED) Rabobank Development Team

Combativité :

Jérôme MAINARD (FRA) Armée de Terre

Classement par équipe :

Team Felbermayr Simplon Wels



2017

- 1 - Marco MINNAARD (NED)** Wanty Groupe Gobert
- 2 - Pascal EENKHOORN (NED) BMC Development
- 3 - Jérôme MAINARD (FRA) Armée de Terre

Vainqueurs d'étape :

Jérémy CORNU (FRA) Direct Énergie, Benoît COSNEFROY (FRA) Chambéry Cyclisme Formation, Robert STANNARD (AUS) Australia National, Justin OIEN (USA) Cara Rural Ség.

Meilleur Grimpeur :

Matija KVASINA (CRO) Felbermayr S.Wels

Classement par points :

Marco MINNAARD (NED) Wanty Group Gobert

Meilleur Jeune :

Pascal EENKHOORN (NED) BMC development

Combativité :

Evaldas SISKEVICIUS (LTU) Delko Marseille Provence KTM

Classement par équipe :

Direct Énergie

Classement des Sprints :

Benoît COSNEFROY (FRA) Chambéry Cyclisme Formation



2014

- 1 - Matija KVASINA (CRO)**, Team Gourmetfein Simplon Welse.
- 2 - Julien GUAY, Sojasun Espoirs
- 3 - Corrado LAMPA, Team Differdange Losch

Vainqueurs d'étape :

Quentin JAUREGUI, France Espoirs, Jimmy RAIBAUD, CR4C Roanne, Nicolas EDET, Cofidis, Clément VENTURINI, Cofidis

Meilleur Grimpeur :

Floris SMEYERS, Verandas Willem

Classement par points :

Clément VENTURINI, Cofidis

Meilleur Jeune :

Silvio HERKLOTZ, Team Stölting

Combativité :

Patrick KONRAD, Team Gourmetfein

Classement par équipe :

Team Gourmetfein Simplon Wels



2016

- 1 - Lennard HOFSTEDE (NED)** Rabobank Development
- 2 - Jérôme BAUGNIES (BEL) Wanty Group Gobert
- 3 - Adrien COSTA (USA) Usa National Team

Vainqueurs d'étape :

Daniel SCHORN (AUT) Felbermayr Simplon Wels, Lennard HOFSTEDE (NED) Rabobank Development, Jérôme BAUGNIES (BEL) Wanty Group Gobert, Yannis YSSAAD (FRA) Armée de Terre



2013

- 1 - Nico SIJMENS (BEL)**, Cofidis
- 2 - Fabien SCHMIDT, Sojasun
- 3 - René, MANDRI, EC St Etienne-Loire

Vainqueurs d'étape :

Nicolas BALDO, Atlas Personal-Jakroo, Frédéric TALPIN, VC Caladois, Nico SIJMENS, Cofidis, Mark DZAMASTAGIC, Team Sava Matija KVASINA, Felbermayr S.Wels

Le palmarès

Meilleur Grimpeur :

Nicolas EDET, Cofidis

Classement par points :

Nico SIJMENS, Cofidis

Meilleur Jeune :

Martijn TUSVELD, Rabobank

Combativité :

Alexis VUILLERMOZ, Sojasun

Classement par équipe :

Sojasun



2012

- 1 - Paul **POUX (FRA)**, Saur Sojasun
- 2 - Sergey RUDASKOV, Team Itera-Katusha
- 3 - Romain HARDY, Bretagne Shuller

Vainqueurs d'étape :

Paul POUX, Saur Sojasun, Frédéric TALPIN, VC Caladois, Jérôme COUSIN, Europcar, Angelo TULIK, Europcar

Meilleur Grimpeur :

Vincent CANARD, VCC

Classement par points :

Jérôme COUSIN, Europcar

Meilleur Jeune :

Sergey CHERNETSKI

Combativité :

Jérôme COUSIN, Europcar

Classement par équipe :

Team Europcar



2011

- 1 - Sylvain **GEORGES (FRA)**, BigMat Auber 93
- 2 - Thibaut PINOT, FDJ
- 3 - Lasse BOCHMANN, Glud & Marstrand - LRO

Vainqueurs d'étape :

Sylvain GEORGES, Bigmat Auber93, Gaetan BILLE Wallonie Bruxelles, Sylvain GEORGES, Bigmat Auber93, Thomas KVIST, Glud&Marstrand

Meilleur Grimpeur :

Thibaut PINOT, FDJ

Classement par points :

Sylvain GEORGES, Big Mat Auber

Meilleur Jeune :

Thibaut PINOT, FDJ

Combativité :

Jérémy ROY, FDJ

Classement par équipe :

Glud & Marstrand - Lro



2010

- 1 - Jérôme **COPPEL (FRA)**, Saur Sojasun
- 2 - Nicolas BALDO, Team Atlas Personal
- 3 - Serguey FIRSANOV, Team Designa Kokken Blue Water

Vainqueurs d'étape :

Jérôme COPPEL, Saur Sojasun - Sébastien DURET, Bretagne Schuller - Andy CAPPELLE, Verandas Willems, Sam BENNETT, VC La Pomme Marseille

Meilleur Grimpeur :

Alex CANO, Café de Colombia

Classement par points :

Sébastien DURET, Bretagne Schuller

Meilleur Jeune :

Romain HARDY, Bretagne Schuller

Combativité :

Christophe LAURENT, Team Vulco Vélo Club de Vaulx en Velin

Classement par équipe :

Atlas Personal



2009

- 1 - Yann **HUGUET (FRA)**, Agritubel
- 2 - Nicolas VOGONDY, Agritubel
- 3 - Maxime BOUET, Agritubel

Vainqueurs d'étape :

Nicolas VOGONDY, Agritubel - Yann HUGUET, Agritubel - Christophe LAURENT, Agritubel - Alan JOHANSEN, Designa Kokken

Meilleur Grimpeur :

Sergey FIRSANOV, Designa Kokken

Classement par points :

Yann HUGUET, Agritubel

Meilleur Jeune :

Nicolas EDET, Team Wilo Agem 72

Combativité :

Yann HUGUET, Agritubel

Classement par équipe :

Agritubel



2008

- 1 - Jérémy **DÉRANGÈRE (FRA)**, SCO Dijon
- 2 - Nicolas VOGONDY, Agritubel
- 3 - Radoslav ROGINA, Perutnina

Vainqueurs d'étape :

Jos VAN EMDEN, Rabobank - Jérémie DERANGERE, SCO Dijon - Nicolas VOGONDY, Agritubel - Alexander MIRONOV, Rietumu Bank Riga

Meilleur Grimpeur :

Lars Petter NORDHAUG, Team Bianchi

Classement par points :

Jérémie DERANGERE, SCO Dijon

Meilleur Jeune :

Maxime BOUET, Agritubel

Combativité :

Fabrice JEANDESBOZ, Vendée U

Classement par équipe :

Agritubel



2007

- 1 - Gabriel **RASCH (NOR)**, Team Maxbo Bianchi
- 2 - Nicolas VOGONDY, Agritubel
- 3 - Hakan NILSSON, Cycling Team Differdange

Vainqueurs d'étape :

Hakan NILSSON, Cycling Team Differdange - Nicolas VOGONDY, Agritubel - Gabriel RASCH, Team Maxbo Bianchi - Sébastien GREDY, CC

Meilleur Grimpeur :

Romain LEBRETON, CC Etupes

Classement par points :

Sébastien GREDY, CC Etupes

Meilleur Jeune :

Aleksandr PLIUSHIN, Chambéry CF

Combativité :

Olivier GRAMMAIRE, SCO Dijon

Classement par équipe :

VC La Pomme Marseille

//69



@AlpesIsereTour



@Alpes Isère Tour



@alpesiseretour



2006

- 1 - Tomislac DANCULOVIC (CRO), Perutnina PTUL
- 2 - Eduardo GONZALO, Agritubel
- 3 - Matjia KVASINA, Perutnina PTUL

Vainqueurs d'étape :

Matej MARIN , Perutnina PTUJ – Tomasz KIENDYS, Knauf Team - Eduardo GONZALO, Agritubel - Edval BOASSON HAGEN, Team Maxbo Bianchi

Meilleur Grimpeur :

Gabriel RASH, Team Maxbo Bianchi

Classement par points :

Edval BOASSON HAGEN, Bianchi

Meilleur Jeune :

Edval BOASSON HAGEN, Bianchi

Combativité :

Andrew VANCOLLIE, Profel Ziegler

Classement par équipe :

Perutnina PTUJ



2003

- 1 - Christophe MOREL (FRA), Bressuire AC
- 2 - Steven DECHAMP, Think Media Cycling Team
- 3 - Jérémie DERANGERE, SCO Dijon

Vainqueurs d'étape :

Loïc HERBRETEAU, Bressuire AC - Alessandro GUERMA, Endura Sport.com - Kam Po WONG, Marco Polo Cycling Team, Benoît LUMINET CR4C Roanne

Meilleur Grimpeur :

Benoît LUMINET CR4C Roanne

Classement par points :

Steven DE CHAMPS, Think Media Cycling Team

Meilleur Jeune :

Alex COUTTS, Endura Sport.com

Combativité :

Christian POULSEN, Equipe Nationale Danemark

Classement par équipe :

Bressuire AC



2002

- 1 - Jeff PETERS (BEL), Think Media
- 2 - Noan LELARGE, UV Aube
- 3 - Christophe MOREL, Bressuire AC

Vainqueurs d'étape :

Jérémy DERANGERE, SCO Dijon Christophe COUSINIE, France Police, Martial LOCATELLI, SCO Dijon, Dimitar DIMITROV, Martigues SC

Meilleur Grimpeur :

José MEDINA, AVC Aix en Provence

Classement par points :

Jérémy DERANGERE, SCO Dijon

Meilleur Jeune :

Nicolas RECEVEUR, CC Etupes

Combativité :

Jérémy DERANGERE, SCO Dijon

Classement par équipe :

AVC Aix en Provence



2005

- 1 - Maint BERKENBOSH (NED), Trient Apac Team
- 2 - Tomasz SMOLEN, CC Etupes
- 3 - Lars TOMSEN Equipe Nat, Danemark

Vainqueurs d'étape :

Jimmy HANSEN, Equipe Nationale Danemark, Stéphane COUGE, VC Rouen - Jérémie DERANGERE, SCO Dijon - Tomasz SMOLEN, CC Etupes

Meilleur Grimpeur :

Olivier GRAMMAIRE, SCO Dijon

Classement par points :

Tomasz SMOLEN, CC Etupes

Meilleur Jeune :

Tomasz SMOLEN, CC Etupes

Combativité :

Stéphane COUGE, VC Rouen

Classement par équipe :

AG2R Décathlon



2001

- 1 - David PAGNIER (FRA), Charvieu-Chavagneux
- 2 - Stéphane AUROUX, CR4C Roanne
- 3 - Olivier MARTINEZ, AVC Aix en Provence

Vainqueurs d'étape :

Sylvain VILLACAMPA, VC Lyon Vaulx en Velin – Alexei LEVDANSKI, UV Aube – Miika HIETANEN, AS Corbeil Essonnes – Stéphane AUROUX, CR4C Roanne

Meilleur Grimpeur :

Stéphane RAINAUD, Bataillon Joinville

Meilleur jeune :

Serhiy HRECHYN, Albi VS

Maillot de la combativité :

Stéphane AUROUX, CR4C Roanne

Classement par équipe :

Charvieu Chavagneux Isère Cyclisme



2004

- 1 - Laurent MANGEL (FRA), SCO Dijon / 2 - Michael LEVEAU, VC Rouen / 3 - Gilles CANOUET, Agritubel Loudun 86

Vainqueurs d'étape :

Yves DELARUE, US Sainte Austreberthe Pavilly Barentin - Laurent MANGEL, SCO Dijon - Michael LEVEAU, VC Rouen - Martial LOCATELLI, France Police

Meilleur Grimpeur :

Alexandr HATUNTSEV, Russie

Classement par points :

Laurent MANGEL, SCO Dijon

Meilleur Jeune :

Nicolas DULAC, CR4C Roanne

Combativité :

Laurent MANGEL, SCO Dijon

Classement par équipe :

SCO Dijon



2000

- 1 - Marlon PEREZ (COL), Bianchi Team
- 2 - Alexandre GRUX, EC Saint-Etienne
- 3 - Eric DRUBAY, CC Etupes

Vainqueurs d'étape :

Frédéric RUBERTI, Martigues SC, Marlon PEREZ, RDM Bianchi Team (3 étapes)

Meilleur Grimpeur :

Samuel PLOUHINEC, AVC Aix en Provence

Classement par points :

Marlon PEREZ, RDM Bianchi Team

Meilleur jeune :

Ivailo GABROWSKI Martigues SC

Maillot de la combativité :

Laurent MANGEL, SCO Dijon

Classement par équipe :

CC Etupes



1999

Le palmarès

- 1 - Eric DRUBAY (FRA),** CC Etupes
2 - Nicolas DUMONT, CC Etupes
3 - Ludovic TURPIN, CC Etupes

Vainqueurs d'étape :

Bertrand MERCIER, CC Lamberet Chatillon sur Ain, Eric DRUBAY, CC Etupes, Ludovic TURPIN, CC Etupes, Chris-tophe FAUDOT, Vendée U

Meilleur Grimpeur : Frédéric NOLLA, VS Narbonnais

Classement par points : Eric DRUBAY, CC Etupes

Maillot de la combativité : Igor PAVLOV, Albi VS

Classement par équipe : CC Etupes



1998

- 1 - Marc THEVENIN (FRA),** CR4C Roanne
2 - Pascal POFILET, CC Etupes
3 - Benoît LUMINET, CR4C Roanne

Vainqueurs d'étape :

Frédéric RUBERTI, VC Lyon Vaulx en Velin Hristo ZAYKOV, Martignes Sport Cyclisme - Marc THEVENIN, CR4C Roanne - Ludovic TURPIN, CC Etupes

Meilleur Grimpeur : Pascal POFILET, CC Etupes

Classement par points : Hristo ZAYKOV, Martignes Sport Cyclisme

Maillot de la combativité : Ludovic TURPIN, CC Etupes

Classement par équipe : CC Etupes



1997

- 1 - Eric DRUBAY (FRA),** CC Etupes
2 - Cédric CELARIER, CR4C Roanne
3 - Pascal GALTIER, VCR Albi

Vainqueurs d'étape :

Marc THEVENIN, CC Chatillon sur Chalaronne - Jacques BOGDANSKI, GSC Blagnac - Eric DRUBAY, CC Etupes - Alexandre VINOKOUROV, EC Saint Etienne

Meilleur Grimpeur : Hans-Kurt BRAND, GS Tesag Marly

Classement par points : Alexandre VINOKOUROV, EC Saint-Etienne

Maillot de la combativité : Hans-Kurt BRAND, GS Tesag Marly

Classement par équipe : GSC Blagnac



1996

- 1 - Stéphane HOUILLON,** Bataillon de Joinville
2 - Olivier TRASTOUR, VC Lyon Vaulx en Velin
3 - Marc THEVENIN, CC Chatillon s Chalaronne

Vainqueurs d'étape :

Stéphane HOUILLON, Bataillon de Joinville, Jacques LANDRY, CA Mantes la Ville, Eric DRUBAY, CC Etupes, Franck MORELLE, CA Mantes la Ville

Meilleur Grimpeur : Gael PERRY, CC Etupes

Classement par points : Jean-Philippe DURACKA, Aulnat 63

Maillot de la combativité : Carlos MENEGHETTI, VC Roubaix

Classement par équipe : VC Lyon Vaulx en Velin



1995

- 1 - Dominique MOLLARD,** CC Chatillon sue Chalaronne
2 - Jean-Yves DUZELLIER, ASPTT Mulhouse
3 - Marc THEVENIN, CC Chatillon sur C.

Vainqueurs d'étape :

Robert HARRIS, US Créteil, Eric MAGNIN, ASCM Toulon, Jacek BODYK, US Aulnat

Meilleur Grimpeur : Bruno THOUROUDE, VS Chartres

Classement par points : Jacek BODYK, US Aulnat

Maillot de la combativité : Bruno THOUROUDE, VS Chartres

Classement par équipe : CC Chatillon sur Chalaronne



1994

- 1 - Frédéric GABRIEL,** CM Aubervilliers
2 - Arnaud PRETOT, CC Etupes
3 - Gilles PAUCHARD, CM Aubervilliers

Vainqueurs d'étape :

Christophe MOREAU, VC Lyon Vaulx en Velin, Arnaud PRE-TOT, CC Etupes, Dominique LEBON, AS Bernard Sports, Ryschard SZOSTACK, CC Etupe

Meilleur Grimpeur : Patrice HALGAND, VC Annemasse

Classement par points : Arnaud PRETOT, CC Etupese

Maillot de la combativité : Richard BINTZ, CC Etupes

Classement par équipe : CM Aubervilliers



1993

- 1 - David ORCEL,** VC Lyon Vaulx en Velin
2 - Denis MORETTI, CC Etupes
3 - Cyril SABATIER Antony, Berny Cycliste

Vainqueurs d'étape :

Cédric VASSEUR, VC Roubaix, Cyril SABATIER, Antony Berny Cycliste, Denis MORETTI, CC Etupes

Meilleur Grimpeur : Ryschard SZOSTACK, CC Etupesy

Classement par points : David ORCEL, VC Vaulx en Velin

Classement par équipe : CC Etupes



1992

- 1 - Francisque TEYSSIER,** VC Lyon Vaulx en Velin
2 - Patrick VALLET, CC Etupes
3 - Jean-Luc JONROND, VC Lyon Vaulx en Velin

Vainqueurs d'étape :

Francisque TEYSSIER, VC Lyon Vaulx en Velin (2 étapes) - Patrick VALLET, CC Etupes

Meilleur Grimpeur : Jean-Luc JONROND, VC Vaulx en Velin

Classement par points : Francisque TEYSSIER, VCLVV

Classement par équipe : VC Lyon Vaulx en Velin



1991

- 1 - Denis MORETTI,** CC Etupes
2 - Eric MAGNIN, Grenoble Cyclisme
3 - Marian GOLDYN, MS Mandelieu

Vainqueurs d'étape :

Marian GOLDYN, MS Mandelieu - Laurent DESBIENS, VC Roubaix Wasquehal - Cyril SABATIER, VC Lyon Vaulx en Velin

Meilleur Grimpeur : Christophe VOLATIER, Lions de Belfort

Classement par points : Marian GOLDYN, MS Mandelieu

Classement par équipe : VC Lyon Vaulx en Velin

//71




@AlpesIsereTour



@Alpes Isère Tour



@alpesiseretour



@AlpesIsereTour



@Alpes Isère Tour



@alpesiseretour

Une organisation du **COTNI**

ZA de Bel Air

38110 ST BLANDINE (France)

Tél. +33(0)4 74 27 91 36 - m.baup@cotni.fr

www.alpes-isere-tour.com